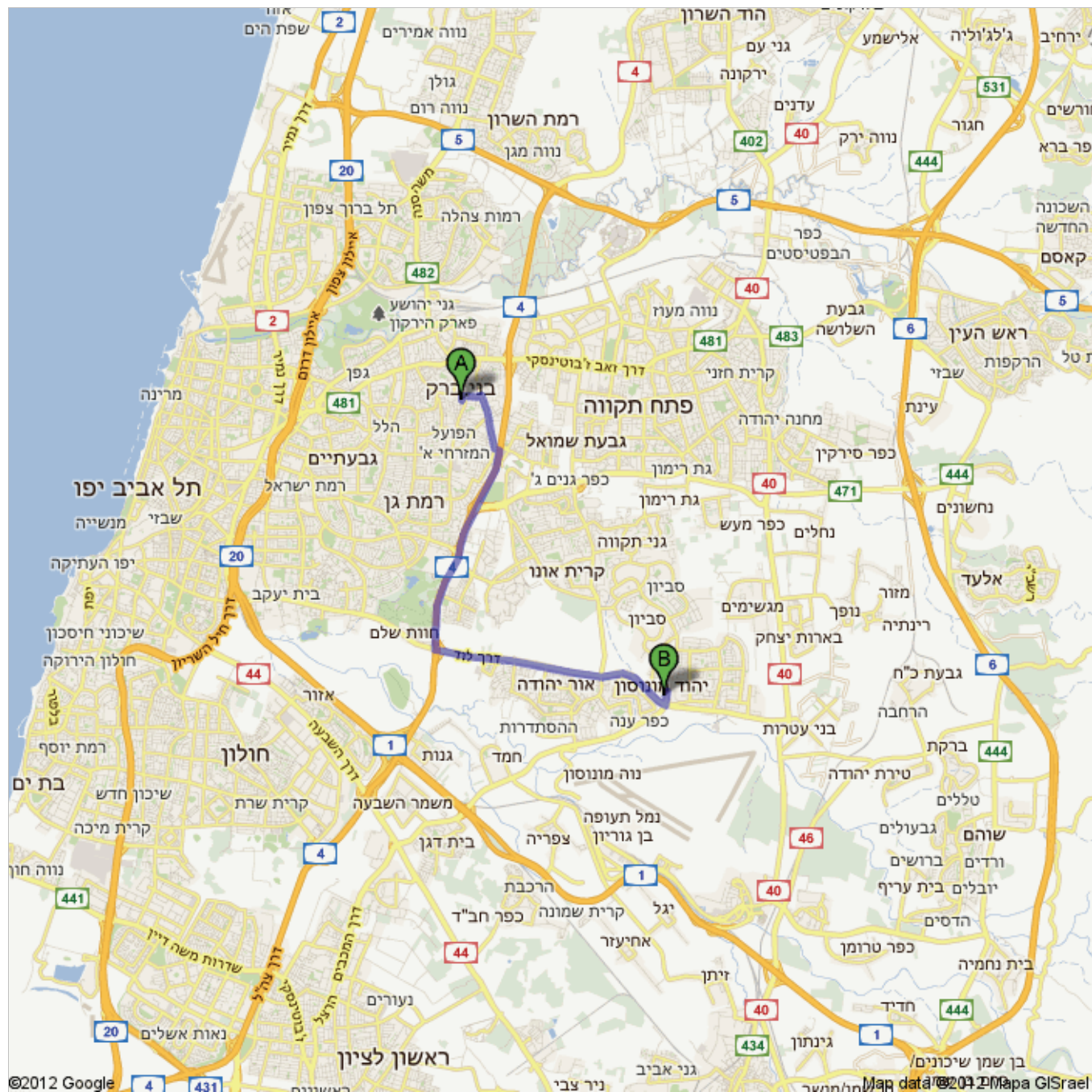
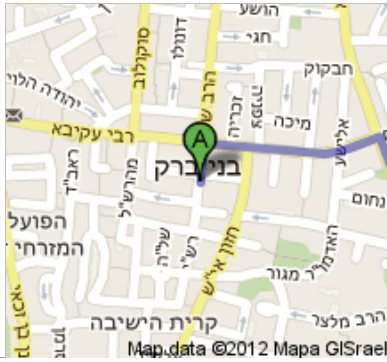


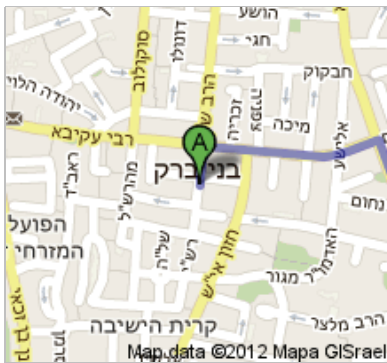
הוראות הגעה אל יהוד מונסון, ישראל 7.4 מייל – בערך 18 דקות






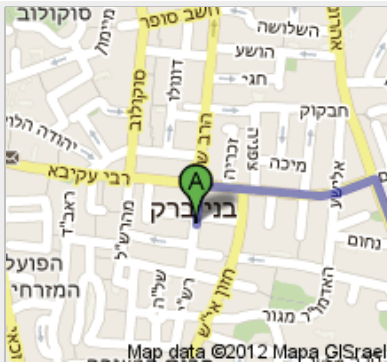
עבור 299 רגל
סך הכל 299 רגל

1. התחל צפונה ברש"י לכיוון בעל שם טוב




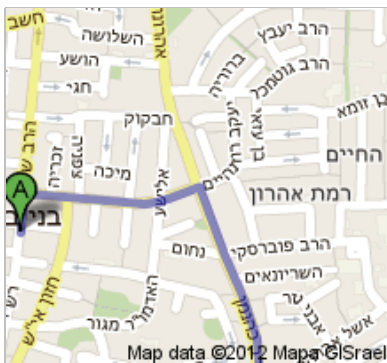
עבור 0.3 מייל
סך הכל 0.3 מייל

2. קח את הפניה השני ימינה אל רבי עקיבא
בערך דקה 



עבור 0.7 מייל
סך הכל 1.0 מייל

3. פנה ימינה אל הרב כהנמן
בערך 3 דקות 



עבור 236 רגל
סך הכל 1.1 מייל

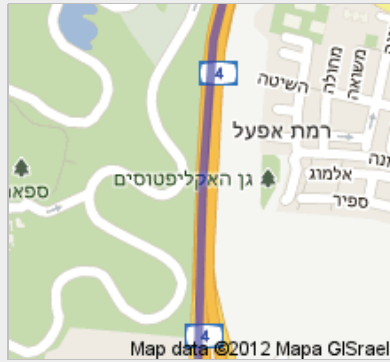
4. פנה שמאלה אל אברהם בן דוד 





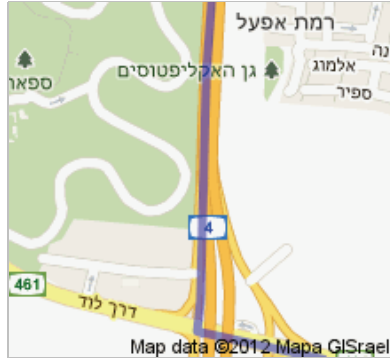
עבור 0.2 מייל
סך הכל 3.7 מייל

6. צא ביציאה מחלף מסובים לעבר דרך לוד/כביש 461



עבור 0.2 מייל
סך הכל 3.9 מייל

7. היצמד שמאלה במזלג הדרכים כדי להמשיך לעבר דרך לוד/
כביש 461



עבור 3.2 מייל
סך הכל 7.1 מייל

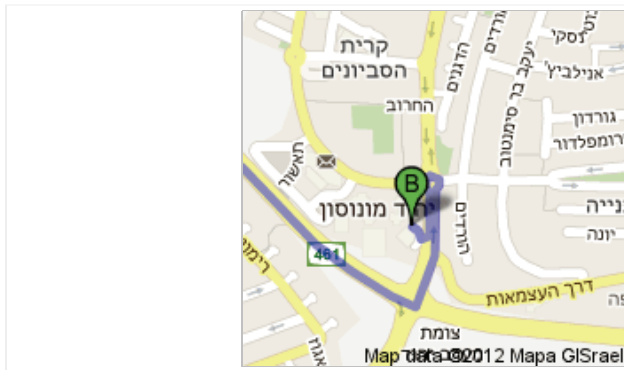
8. פנה שמאלה אל דרך לוד/כביש 461
המשך בכביש 461
בערך 8 דקות



עבור 0.2 מייל
סך הכל 7.2 מייל

9. פנה שמאלה אל שדרות מנחם בגין
בערך דקה





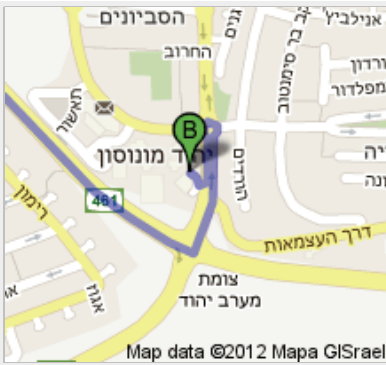
עבור 69 רגל
סך הכל 7.4 מייל

11. פנה ימינה בדרך העצמאות



עבור 125 רגל
סך הכל 7.4 מייל

12. פנה ימינה



יהוד מונוסון, ישראל



הוראות אל מיועדות למטרת תכנון בלבד. ייתכן שתגלה שעבודת בכביש, עומסי תנועה, תנאי מזג אוויר או נסיבות אחרות עשויים לגרום לתנאים שונים מתוצאות המפה, ומומלץ שתתכנן את המסלול שלך בהתאם. עליך לציית לכל השלטים או ההתראות במגע לדרך שלך.

Map data ©2012 Mapa GISrael