

מידע על מלונות ופארקים לפגישות

~ גירסא 0.1.1 ~

לתשומת לב

בעריכת החוברת הושקע עמל ויגע רב. אולם יתכנו טעויות ושגיאות. וע"כ בקשתינו מכל אחד שמצא טעות. או שיש בידו מידע נוסף על המקומות הרשומים ו/או מידע על מקומות חדשים. לעדכן בכתב (לא ע"ג החוברת אלא בפתק נפרד) את גמ"ח חתנים.

יו"ל ע"י

ועד השמחות

ישיבת עטרת שלמה

תוכן העניינים

מלונות

ירושלים

א.....	רמדה
א.....	פרימה פארק
א.....	גני ירושלים
א.....	קראון פלאזה VELT
ח.....	וולדורף אסטוריה
ט.....	מצודת דוד
ט.....	קינג דיוויד
י.....	ליטוב
י.....	ענבל
י.....	דן פנורמה
יא.....	המלך שלמה
יא.....	אוריינט
יב.....	דן הר הצופים (הייאט לשעבר)
יג.....	פרימה המלכים
יג.....	לאונרדו פלזה
יד.....	קפה גן סיפור

תל - אביב

טו.....	הילטון
טו.....	קרלטון
טז.....	לינק
טז.....	אינטר דיוויד קונטיננטל

מרכז

יז.....	משען רמת אפעל
יח.....	סיטי טאואר רמת גן
יח.....	כפר המכביה רמת גן

דרום

- יט לאונרדו אשדוד
- יט לאונרדו אשקלון
- כ לאונרדו באר שבע

צפון

- כ לאונרדו נתניה
- כא דניאל הרצליה
- כא לאונרדו חיפה
- כא דן כרמל חיפה
- כב דן פנורמה חיפה
- כב כנען צפת

פארקים

ירושלים

- כג גן ימין משה
- כג גן הפעמון
- כד פארק טדי
- כה גן הוורדים
- כו גינת רחמלביץ פסגת זאב
- כו גינה בית וגן
- כז העיר העתיקה קבר דוד המלך
- כז הגן הטכנולוגי מלחה

אזור בני ברק

- כח גינה מרכזית גבעת שמואל
- כח אוניברסיטת בר אילן
- כח פארק מרום נווה
- כט פארק הלאומי רמת גן כניסה ראשית
- כט פארק רמת החייל (פארק הירקון)
- ל רידינג - טיילת
- ל גני יהושע
- ל פארק צ'ארלס קלור תל אביב

אזור מודיעין עילית

פארק ענבה לא

גן הוורדים מודיעין לא

גינה בחשמונאים לב

שאר הארץ

פארק הכט חיפה לב

הטיילת בהרצליה לב

אשדוד ים, אשדוד לג

בית שמש רמה ג' לג

פארק ראש העין לג



טלפונים של מוניות לד

טלפונים של בתי מלון לה

באופן כללי יש לברר על כל מלון מראש אם הוא

פתוח לפגישות

ירושלים אזור המלונות (כניסה לעיר)

רמדה

כתובת: וולפסון 6

מקום ישיבה: יש שני מקומות, א. בכניסה ימינה, מקום גדול, מרווח ויפה - לקיחת השתיה בצד ימין. ב. בכניסה שמאלה, לאחר המדרגות, לובי שקט שמשמש כמעבר (לא שמיש) למלון רויאל שבאותו המבנה (ברויאל אין מקום ישיבה).

תשלום: עיין הערות

הערות: בצד ימין התשלום לפי ישיבה (מינימום 70 ₪) בצד שמאל לא עולה ישיבה אך אין אפשרות לקנות שתיה, אך אפשר לקנות בצד ימין (לפי קניה) ולשבת בצד שמאל. לפעמים אין כניסה למלון, יש להתקשר לפני.

טלפון: 02-6599999

המלון סגור מתחילת הקורונה

פרימה פארק

הערות: יפה ושקט

תשלום: מינימום 70 ₪

גני ירושלים

הערות: נחמד, לפעמים עלול להיות עמוס

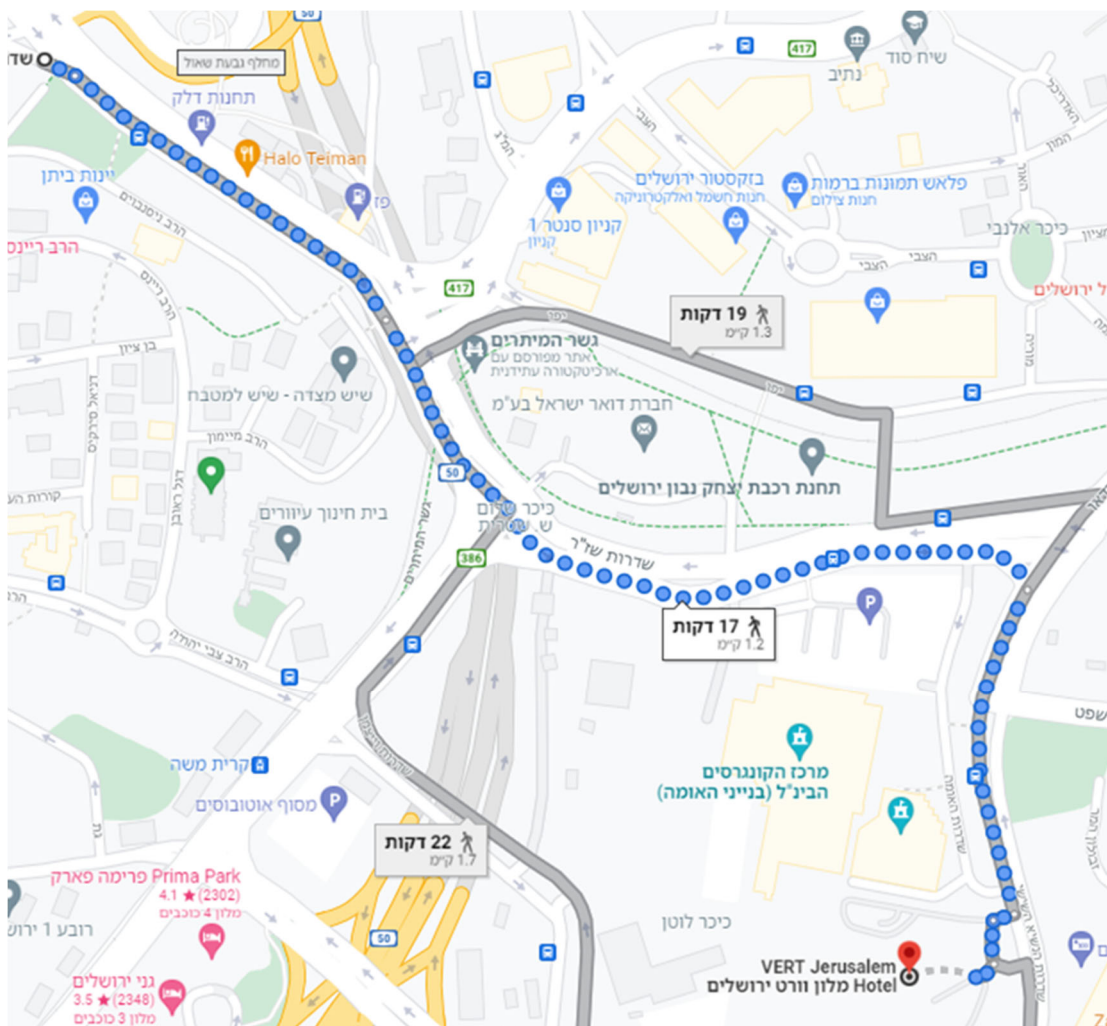
תשלום: מינימום 50 ₪

קראון פלאזה velt

כתובת: העלייה 1 [מאחורי בנייני האומה לכיוון קריית משה (הבניין הכי גבוה באזור), יש לשים לב ששם המלון שונה ל-velt ולא כתוב עליו קראון פלאזה]..

מקום ישיבה: מקום גדול מואר ונחמד. (צריך לקחת בחשבון שעות שעלול להיות עמוס)

מפה למאון וורט. עם מסלול מהכניסה לעיר



ירושלים אזור הכותל

וולדורף אסטוריה

כתובת: גרשון אגרון 26-28

דרכי הגעה: לרדת מהרכבת הקלה בתחנת 'העיריה', להתקדם עד לצומת ולפנות ימינה לרח' שלמה המלך, לאחר שהרחוב מתעקל שמאלה - המלון נמצא בצד ימין של הרחוב. שלוש דקות הליכה.

תיאור המקום: הישיבה מותרת בחינם רק בלובי האמצעי שממול הכניסה (גדול יותר מהאחרים) או בצד שמאל בכניסה (לפעמים כן מבקשים שם תשלום), מומלץ לרדת לקומה למטה (לובי קטן). אפשר לשבת במפלס העליון שבצד ימין ומלצרים יגשו לשולחן.

דרכי הגעה למלונות קווים 7,13,34,71,72,74,75,78 טיול בסביבה: קרוב לגן הפעמון, ימין משה, גן העצמאות.

ירושלים כללי

דן הר הצופים (הייאט לשעבר)

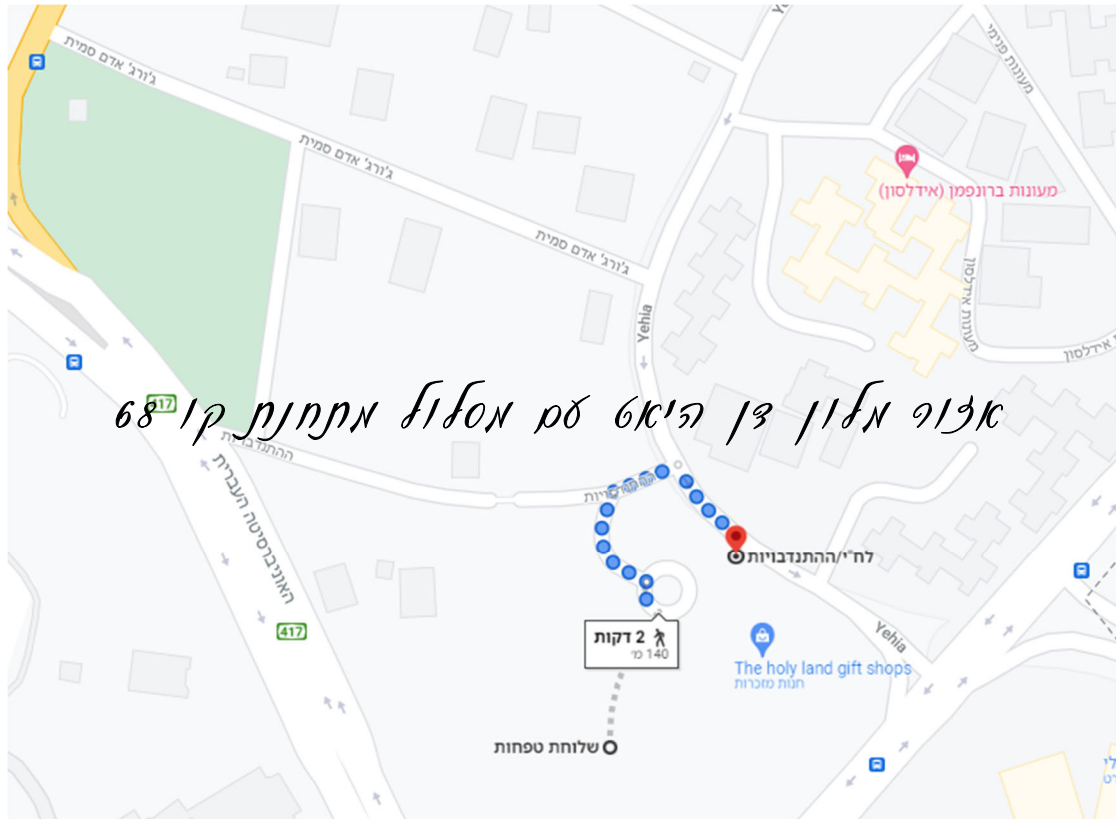
כתובת: מול מעונות האוניברסיטה

דרכי הגעה: לרדת ברכבת הקלה בתחנת גבעת התחמושת, ומשם הליכה רגלית של כ-5 דק', או קו 34 לרדת בתחנה אהרון קציר/שדרות צ'רצ'יל, או 68 מבר אילן לרדת בתחנה לח"י/ההתנדבויות.

תיאור המקום: הישיבה לא עולה כסף. במוצ"ש הבר סגור. הישיבה עד 11 בלילה.

תשלום: אין חובת תשלום כלל, אם מזמינים מים בכוסות א"צ לשלם.

הערות: הכניסה מצד ימין, ללכת במדרגות מעל בריכות המים בלובי למטה. אפשר לצאת למרפסת לטייל המרפסת מדהימה.



פרימה המלכים

כתובת: המלך ג'ורג' 60 [צמוד לבית הכנסת הגדול]

דרכי הגעה: לרדת מהרכבת הקלה בתחנת 'יפו מרכז', ומשם אוטובוס (כמעט כל האוטובוסים מגיעים) לביהכ"נ הגדול (4 תחנות), אפשר ברגל כ 10 דק' הליכה או קו 72 71 מיחזקאל/ צומת רמות.

תיאור המקום: מקום קטן נעים ושקט, ובד"כ ממש ריק.

תשלום: התשלום לפי קניה- 8 ש"ח לבקבוק מים, 12 ש"ח לבקבוק מיץ.

לאונרדו פלזה

כתובת: (אבידע 1) המלך ג'ורג' 47 [מול ביהכ"נ הגדול]

דרכי הגעה: לרדת מהרכבת הקלה בתחנת 'יפו מרכז', ומשם אוטובוס לביהכ"נ הגדול (4 תחנות), אפשר ברגל כ 10 דק' הליכה או קו 72 71 מיחזקאל/ צומת רמות.

תיאור המקום: המקום בינוני בגודלו.

תשלום: מינימום 75 ש"ח.

טלפון: 02-6298666.

מפה לאזור לאונרדו פלזה. פרימה המלכים.



קפה גן סיפור

כתובת: גן סאקר ליד הכביש.

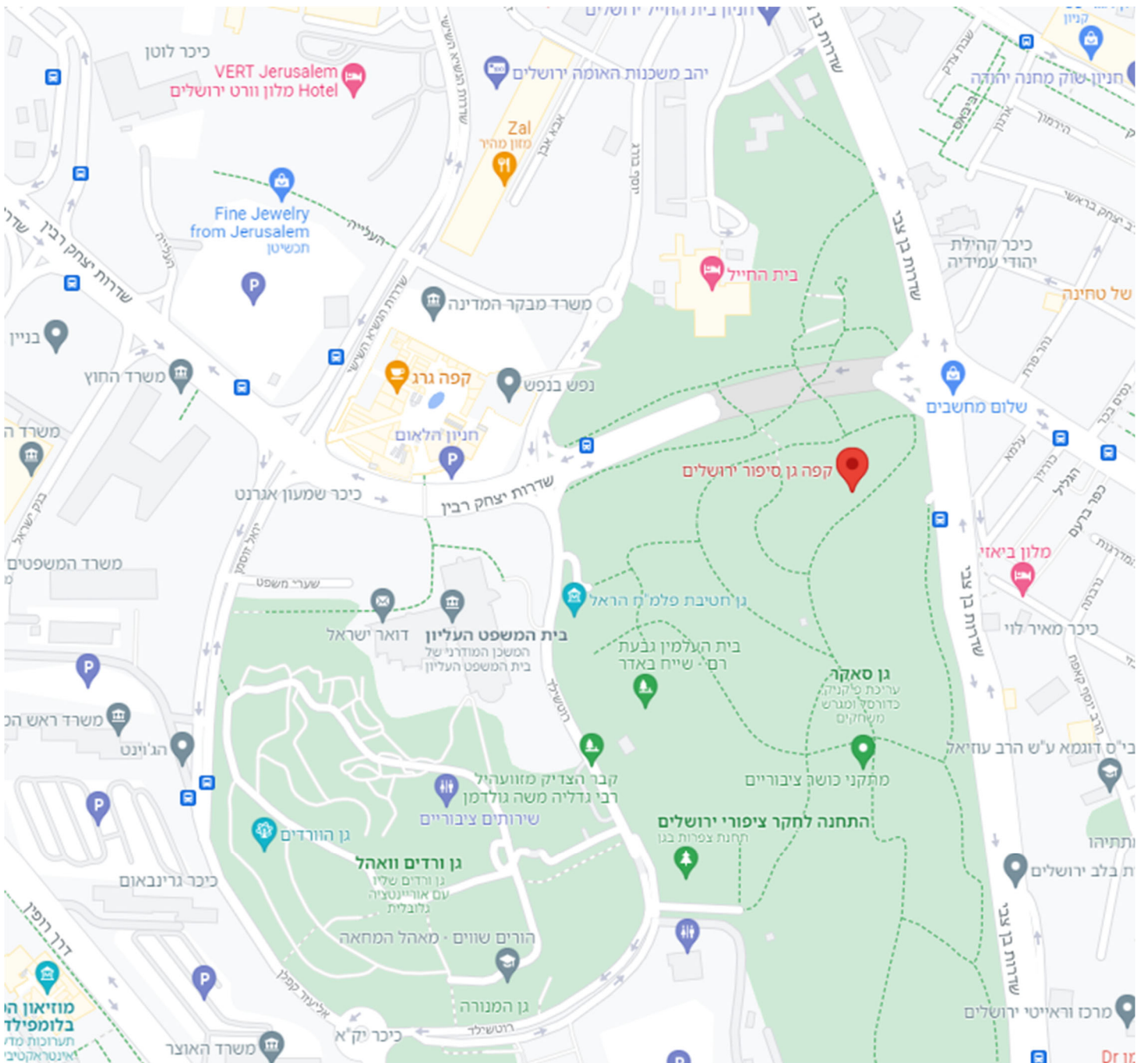
דרכי הגעה: קו 15 מגשר המיתרים, לרדת בתחנה שדרות בן צבי/בצלאל.

תיאור המקום: אפשר לשבת בחלק הסגור של הבית קפה, מומלץ יותר בחלק הפתוח.

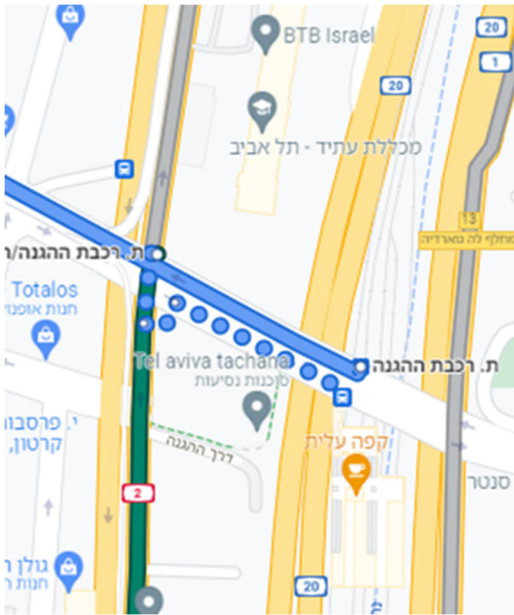
תשלום: לפי הזמנה.

הערות: אפשר להסתובב אח"כ בשבילי גן סאקר.

מפה לאנדרטת גן סאקר



תל אביב



הילטון

כתובת: הירקון ת"א.

דרכי הגעה: מראשל"צ: 274 מדרך המכבים, לרדת ברכבת ההגנה ולקחת משם קו 4. התחנה בצד השני של הגשר (מסומן במפה). מב"ב קו 161 לרדת בתחנת ארלזורוב-בן יהודה, לחזור אחורה 20 מטר ולפנות שמאלה לארלזורוב עד רח' הירקון.

תיאור המקום: מומלץ לשבת במתחם המוגבה מול הכניסה, אפשר לצאת למרפסת, כשיורדים מהמתחם המוגבה בצד ימין.

טיול בסביבה: ישנה טיילת מחוץ למלון (גם מימין וגם משמאל למלון).

תשלום: התשלום לפי קניה, כוסות מים בחינם. הזמנת שתיה ע"י מלצרים, אך לפעמים הם שוכחים לגשת.

הערות: מומלץ לעצור מונית בכניסה למלון, אפשר גם ברח' הירקון. מחיר ממוצע לב"ב ביום 60/70 ש"ח, בשעות הלילה מומלץ לבקש מונה.

קרלטון

כתובת: אליעזר פרי 10 [צמוד להילטון].

דרכי הגעה: ע"ע מלון הילטון.



מפה לאזור מאונות
הילטון וקרלטון.

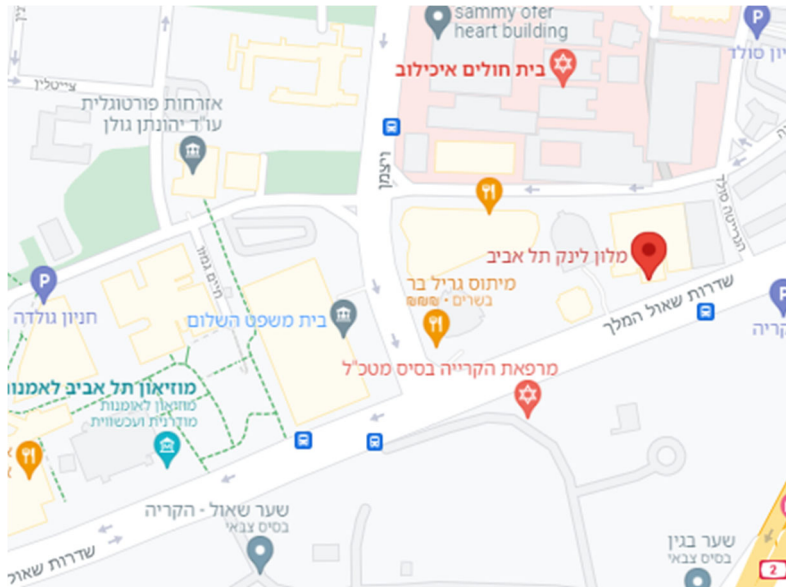
לינק

כתובת: שד' שאול המלך 39

דרכי הגעה: קווים 70 ו-38 מז'בוטינסקי ב"ב, יורדים בתחנה הראשונה של שד' שאול המלך בת"א. המלון צמוד לתחנה.

תיאור המקום: מקום נחמד גדול ריק ושקט. מומלץ לרדת קומה.

תשלום: התשלום לפי קניה- 9 ₪ לבקבוק מים, כוסות מים בחינם. להזמין בדלפק.



משה אפרת
מאיון לינק

אינטר דייויד קונטיננטל

כתובת: פרופסור יחזקאל קויפמן 12

דרכי הגעה: קו 161 מב"ב, לרדת בתחנה אחרונה (כרמלית) ולהמשיך ישר עם הכביש, בפניה הראשונה ימינה, המלון ממולך, הכניסה מקומה 1 (מהעלייה לרכבים בצד ימין, יש ביתן שומר לפני הכניסה)

תיאור המקום: ימינה מהכניסה למלון. אפשר לצאת למרפסת (עדיף בימנית כיון שבשמאלית יש בריכה). מקום יפה חדש ונוח. הלובי נמוך וחשוך עם פינות ישיבה צדדיות ופרטיות. יש ביהכ"נ בקומה שלישית.

טיול בסביבה: טיילת צ'ארלס קלור, לפנות שמאלה מהיציאה מהמלון עד שיש שביל לכיוון הים.

תשלום: התשלום לפי ישיבה- 75 ₪.

הערות: אפשר להזמין מוניות בכניסה למלון, ואפשר מהטיילת.

מרכז

משען רמת אפעל

כתובת:

דרכי הגעה: קרוב לאלוף שדה, צמוד לביה"ח תל השומר (דקה נסיעה במונית מאלוף שדה).
תיאור המקום: לרדת בבניין עם הלובי, נמצא בכניסה לבניין בצד שמאל.
הערות: המקום ריק מאנשים צעירים, זה קמפוס ענק של מושב זקנים, יש הרבה מקום לטייל, יש מכולת קטנה לקנות מים - מומלץ להתארגן מראש. מאוד מומלץ לפגישה מתקדמת - זורמת. יש להצטייד במס' של מוניות תל השומר.

מפה לאזורי מסן.



סיטי טאואר רמת גן

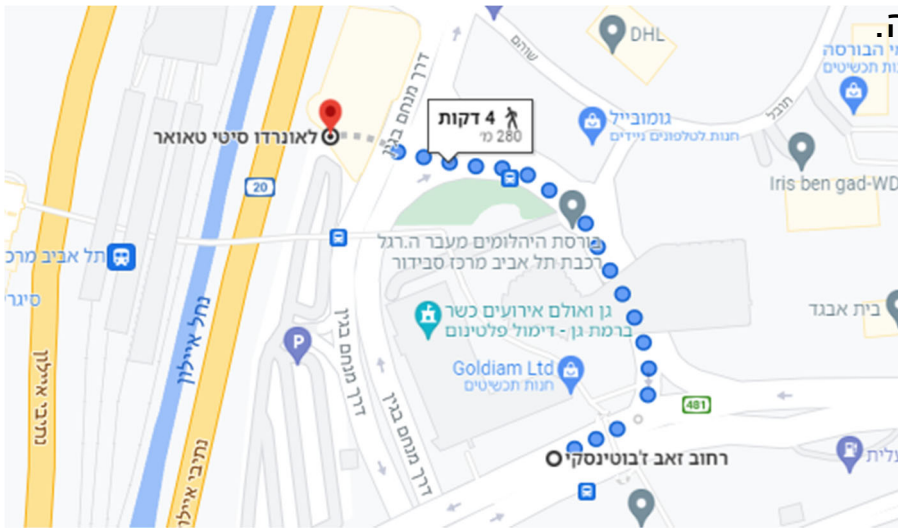
כתובת: מתחם הבורסה.

דרכי הגעה: כל הקווים מבני ברק לר"ג/ת"א שעוברים בתחנת הבורסה- לרדת בתחנת הבורסה, לעבור מתחת לבניין ולהמשיך ישר, המלון נמצא ממול.

תיאור המקום: לובי קטן ושקט, קצת חשוך (אך אם המלון מלא לא נח וצפוף)

תשלום: מינימום 80 ₪. הזמנת שתיה ע"י מלצרים.

הערות: אין מקום לטיול בסביבה.



*מפה לאזור סיטי טאואר
עם מסלול הליכה
מתחת האולמות אה"ה*

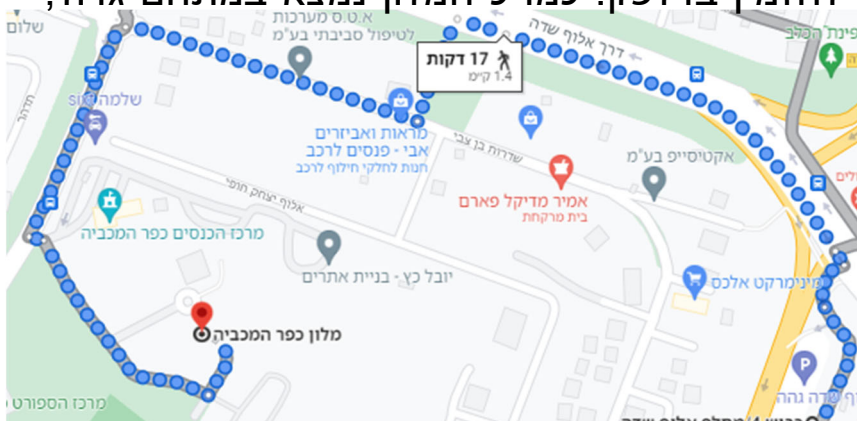
כפר המכביה רמת גן

דרכי הגעה: מהישיבה: קו 164 לרדת באלוף שדה. מהתחנה יוצאים לכביש הראשי ופונים שמאלה לרח' אלוף שדה ולאחמ"כ שוב שמאלה לרח' פרץ ברנשטיין, המקום נמצא בצד שמאל. נכנסים דרך החניון. כרבע שעה הליכה מהתחנה. מבני ברק: אפשר ללכת ברגל מרח' חזון איש לכיוון רמת גן, שם הרח' משתנה לבן אליעזר ואחרי שהרחוב מתעגל פונים שמאלה לרח' הירדן שם משתנה שמו לפרץ ברנשטיין (זמן הליכה משוער 45 דק'). יש אפשרות לנסוע גם באוטובוס.

תשלום: התשלום לפי ישיבה 70 ₪.

טיול בסביבה: אפשר להסתובב סביב המלון, במרחק 5 דק' הליכה נמצא הפארק הלאומי, בכל מקרה בשביל מונית חזור מומלץ לחזור למלון ולהזמין בקבלה.

הערות: מומלץ לבוא בין 5:00 ל-6:00, משעה 7:00 המקום מתחיל להתמלא. כמו"כ הרבה פעמים קשה לעצור מוניות, כדאי להזמין בדלפק. כמו"כ המלון נמצא במתחם גדול, עדיף לסכם בכניסה למתחם.



מפה עם מסלול הליכה מאזור שדה

דרום

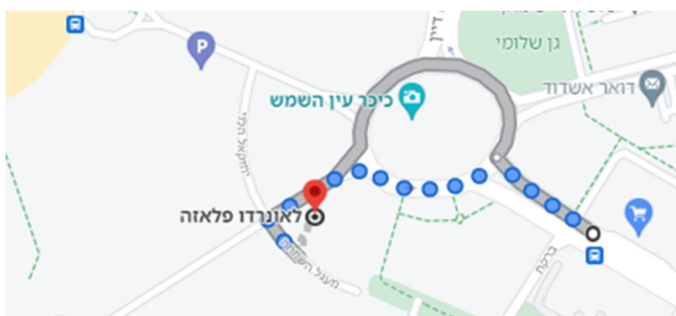
לאונרדו אשדוד

כתובת: כיכר שמש רחוב הים התיכון

דרכי הגעה: קו 351 לאשדוד, לרדת בכיכר טופז (עין השמש) ומשם הליכה של כ-5 דק'

תשלום: 10-15 ש"ח לביקבוק

טיול בסביבה: יש טיילת קרוב לים.



מפה עם מסלול ההליכה

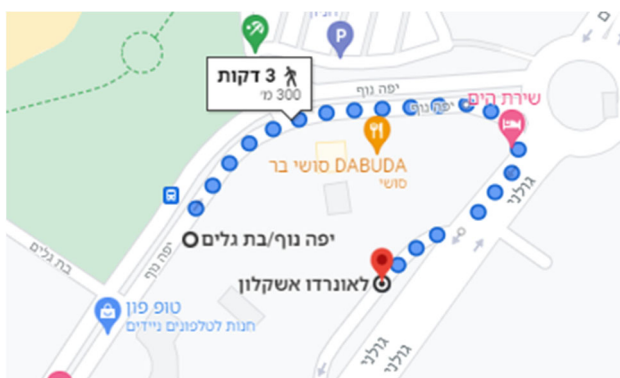
לאונרדו אשקלון

כתובת: גולני 11

דרכי הגעה: קו 18 מתחנת הרכבת לרדת בתחנה חוף בר כוכבא הליכה של כ-5 דק'

הערות: אין הרבה מקום אבל הוא ממש ריק ליד המלון יש טיילת עם בריזה של ים

תשלום: 10-15 לביקבוק.

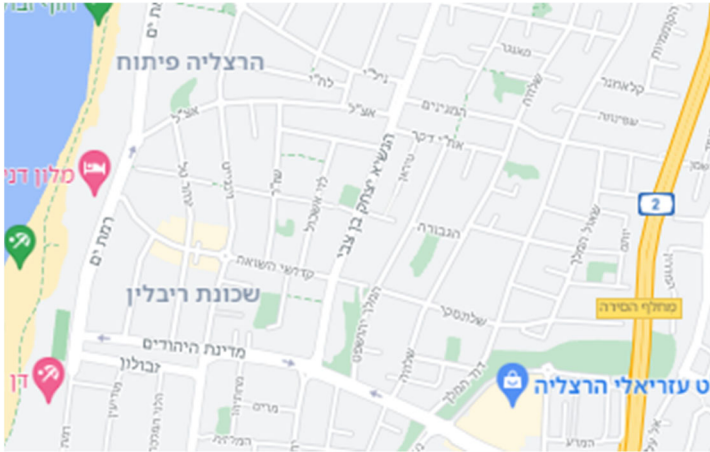


מפה עם מסלול מתחנת האוטובוס.

דניאל הרצליה

כתובת: רמת ים 60

דרכי הגעה: קו 274 מדרך המכבים לרדת בתחנה דרך נמיר/חיים לבנון. להחליף לקו 90 לרדת בתחנה מדינת היהודים/מתתיהו ומשם כ-10 דק' הליכה. *מפת אזורי המאון.*



הערות: מאוד נחמד, יש מקומות ישיבה בלובי שמשקיפים על הים.

תשלום:

טיול בסביבה: יש טיילת קרובה לים.

לאונרדו חיפה

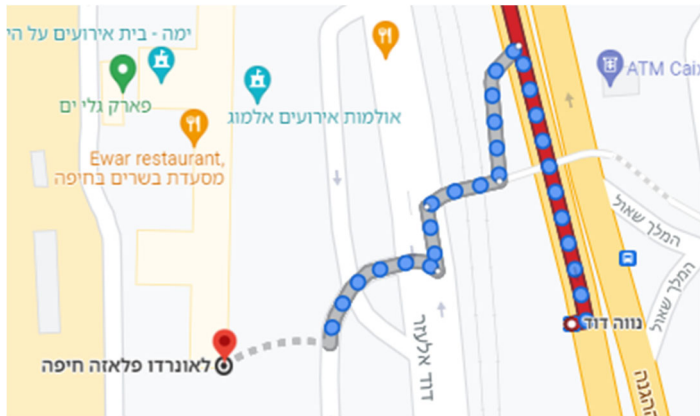
כתובת: דוד אלעזר 10

דרכי הגעה: תחנת רכבת בת גלים + מטרונית מס' 1 לרדת בתחנת נווה דוד.

מקום ישיבה:

תשלום: 50 נה ישיבה.

הערות: מומלץ מאוד.



מפה עם מסלול

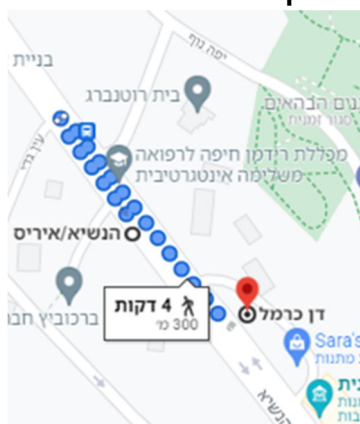
הליכה מהמטרופוליט

דן כרמל חיפה

כתובת: שדרות הנשיא 85

דרכי הגעה: רכבת לתחנת בת גלים, ללכת לצומת דולפין/רוטשילד ומשם קו 136 לתחנת הנשיא/איריס וללכת כ-150 מטר.

מקום ישיבה:



מפה עם מסלול הליכה מתחנת האוהלוס.

דן פנורמה חיפה

כתובת: שדרות הנשיא 107

דרכי הגעה: ברכבת לרדת בתחנה מרכזית המפרץ ומשם לקחת קו 136 (רציף 19) ולרדת בתחנת הנשיא/מרכז פנורמה.

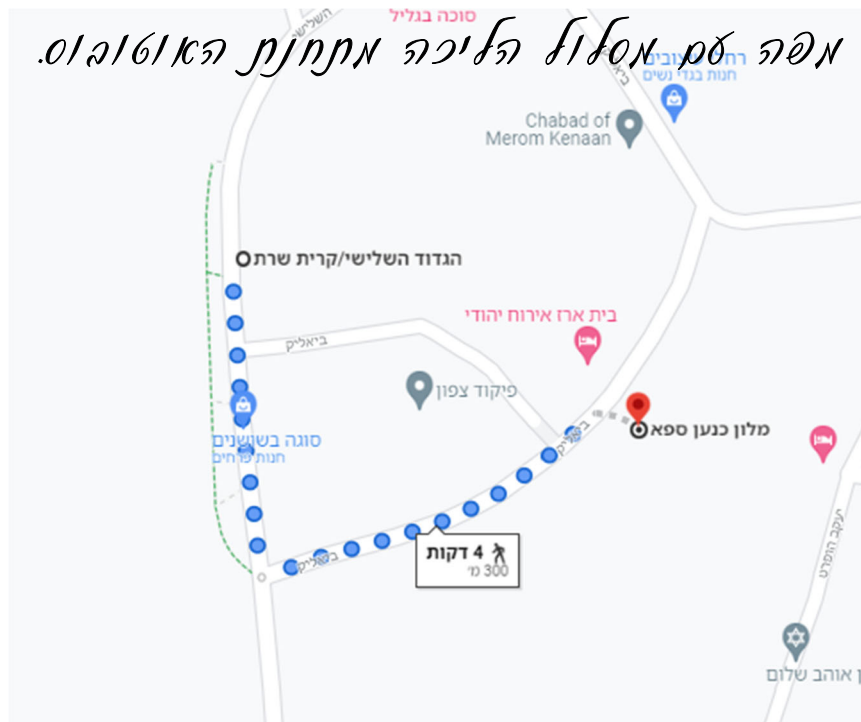
כנען צפת

כתובת: הגדוד השלישי 106

דרכי הגעה: מתחנה מרכזית צפת לקחת קו 3 (עדיך ללכת רגלית לתחנת הרבי מלוואיטש/כ"ב ילדי מעלות ולחסוך הרבה זמן נסיעה) לרדת בתחנת הגדוד השלישי/קרית שרת, ומשם הליכה של כ-4 דק'.

תשלום: 8 ₪ לבקבוק מים.

הערות: מקום שקט וריק לחלוטין.



פארקים

אזור ירושלים

גן ימין משה

דרכי הגעה: רכבת הקלה עד תחנת העירייה יורדים ימינה בירידה לכיוון ממילא לרח' שלמה המלך, להמשיך לאורך רח' קינג דיויד, אחרי מלון המלך דוד לפנות שמאלה לרחוב אלימלך אדמוני, הכניסה לפארק בסוף הרחוב. קו 71/72 מצומת רמות / יחזקאל, לרדת בתחנה קרן היסוד/שלום עליכם להמשיך ברחוב לכיוון ככר פלומר ולהיכנס לשדרות בלומפילד (מגיע למפס האמצעי).

תיאור המקום: מקום יפה מחולק לשלושה מפלסים, במפס הראשון יש דשא, מקום להליכה, פסל של אריה. במפס השני יש תחנת קמח ומרפסות מסביבה שמשקיפות לעיר העתיקה. במפס השלישי יש טיילת קטנה עם מזרקות מים שעובדות עד 9 בערב, בין המפס הראשון למפס השני אפשר להיכנס בחניון עד הסוף ולהמשיך במדרגות בצד ימין, יש שם מפלים ומשטחי דשא עם מקומות ישיבה יותר שקטים הגן די חשוך בלילה.

שירותים ושתייה: או בגן הפעמון לחצות את הכביש (ממוקם מול ימין משה בין המפס השני לשלישי). משעה מסוימת בערב זה נעול, בנוסף יש תחנת דלק ממול המפס השלישי, השירותים נמצאים מאחורי הקיוסק של התחנה. כמו"כ ניתן לקנות שתייה במקום, או במפס העליון ליד הכניסה בצד שמאל (לא כ"כ מומלץ).

מוניות: מחוץ לפארק יש הרבה מוניות.

גן הפעמון

דרכי הגעה: ממול המפס השני והשלישי של ימין משה.

תיאור המקום: מקום יפה מחולק לשתי מפלסים אחד מוצל, וכן יש שם טיילת להסתובב בגינה.

שירותים ושתייה: יש שירותים שפתוחים עד שעה מסוימת בערב. או בתחנת דלק בסוף הגינה.

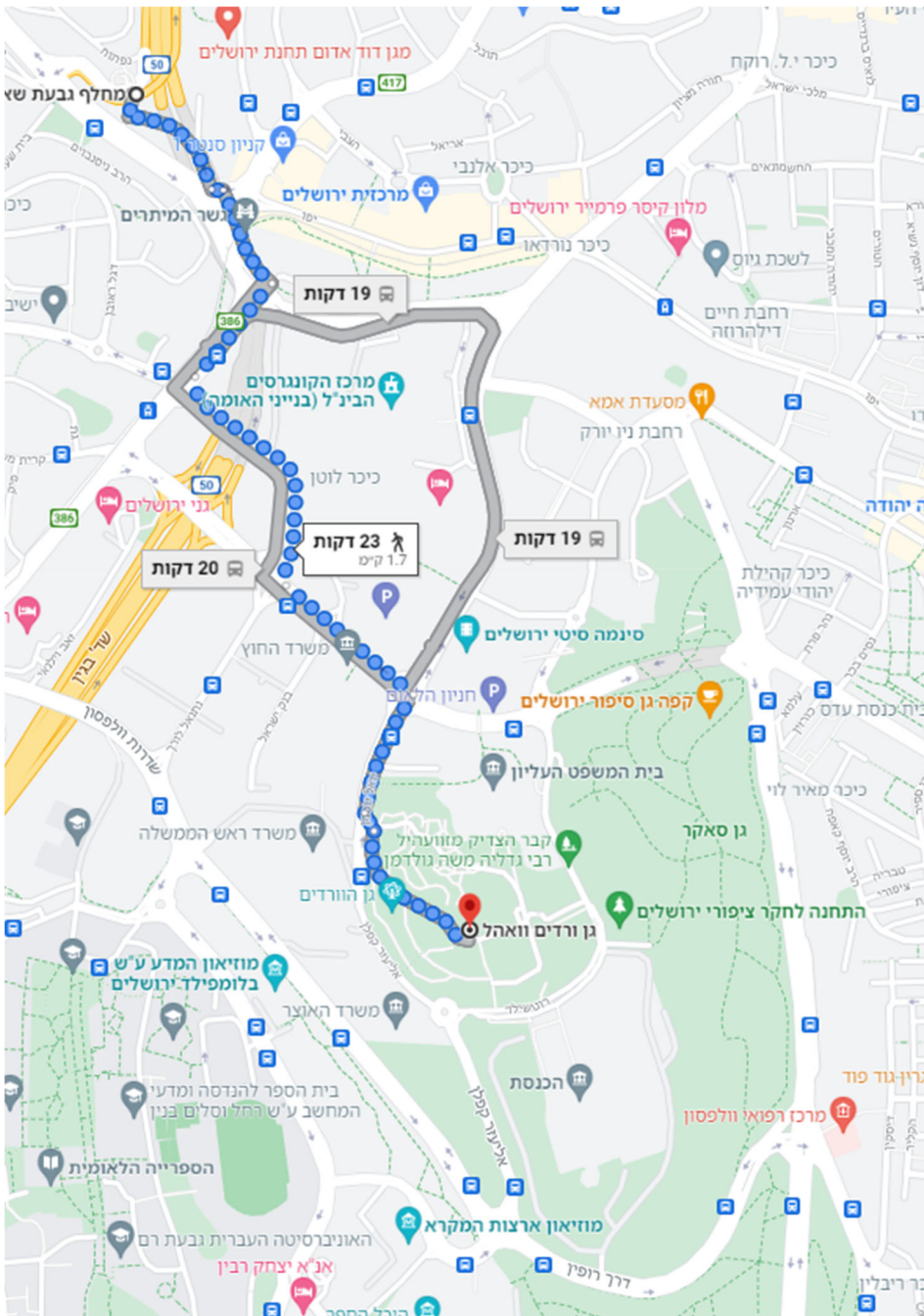
גן הוורדים

דרכי הגעה: להגיע לבנייני האומה, להמשיך לכיוון רחוב שרי ישראל, בצומת לפנות ימינה לשד' הנשיא השישי, להמשיך ברחוב ישר במשך כ 10 דקות (שם הרח' משתנה בהמשך ליואל זוסמן), הגן נמצא בצד שמאל. (ס"ה כ-20 דק' הליכה) אפשר לקחת קו 14 מהתחנה של בנייני האומה. (מצורף מסלול הליכה מהכניסה לעיר).
הגן נמצא צמוד לגן סאקר.

תיאור המקום: בחלקים הפנימיים שלו קצת חשוך, לא מומלץ להליכה עם סוגים מסוימים של נעלי עקב, בחלק התחתון יש אגם קטן ומדשאות, בחלק העליון יש ספסלים, וגם בו קצת חשוך. המקום מאד פופולרי ומלא בזוגות.

שירותים: יש שרותים בגינה צריך קצת לחפש אותו.

שתיה: יש בסינמה סיטי בצומת למעלה.



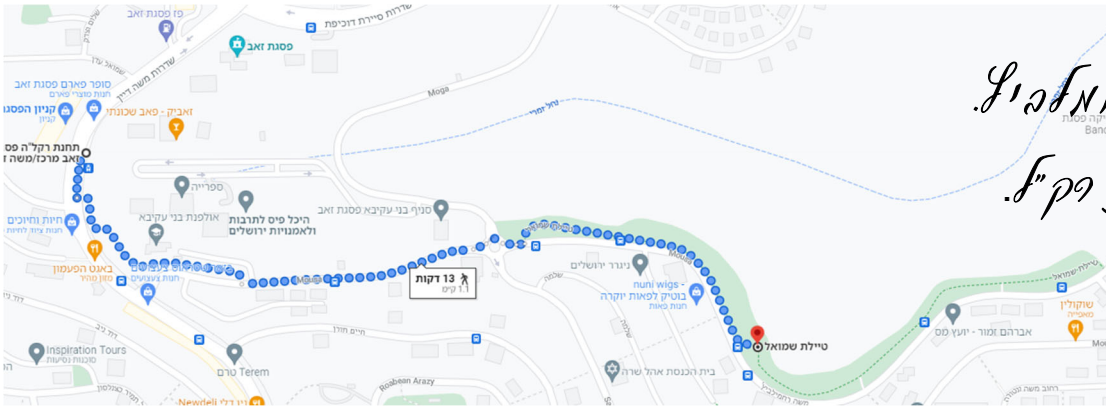
*מפה לאנדרטת הוורדים
אן סאקר. עם מסלול
הליכה מהכניסה לעיר*

גינת רחמלביץ פסגת זאב

כתובת: רח' רחמלביץ.

דרכי הגעה: כעשר דקות הליכה מתחנת רכבת הקלה (או לעלות כלפי מעלה לרח' רחמלביץ ולהיכנס לגינה מלמעלה או להיכנס לשביל מאחורי התחנת רכבת ומגיעים לרח' מנחת ה' למפלס התחתון של הגינה קו 25 מגיע ג"כ ליד התחנת רכבת).

תיאור המקום: גינה עם מתקנים לילדים, מהצד השמאלי יוצא שביל קטן שיורד כלפי מטה שבאמצעו יש מפלון מים עם מקומות ישיבה ע"י. אפשר להמשיך להסתובב בגינה עד למציאת מקום (אפשר גם לצאת ולשבת על ספסל באזור [האזור הוא מקום חילוני רגוע]). לא מומלץ להגיע בזמני עומס כגון שעות הערב המוקדמות חופשה או חול המועד וכו'.



*אפשר לארוז אן רחמלביץ.
עם מסלול מתחנת רכב.*

גינה בית וגן

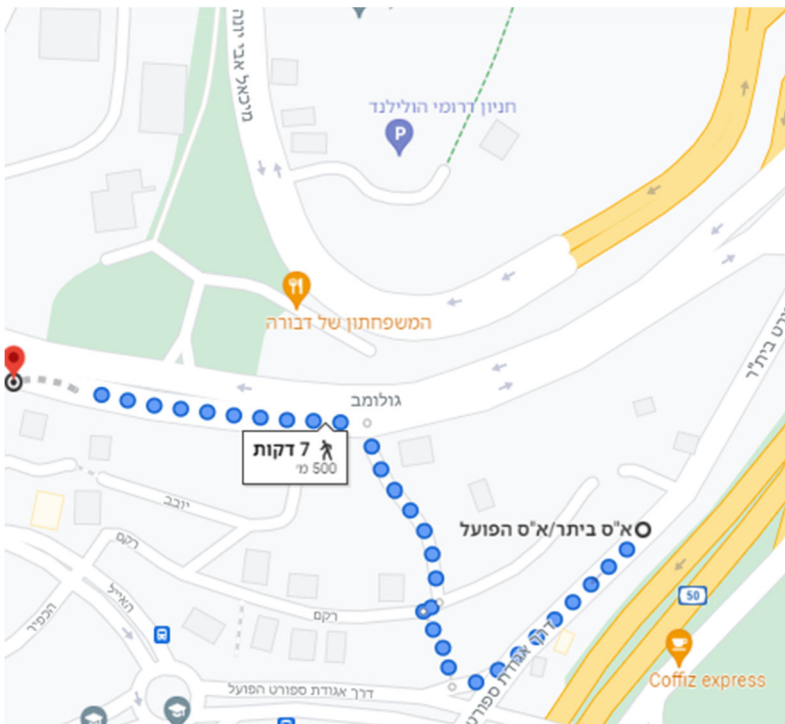
כתובת: אברהם פרידה 3 בית וגן ירושלים (הולילנד).

דרכי הגעה: קו 31 מהכניסה לעיר לרדת בתחנה א"ס ביתר/א"ס הפועל הליכה של כ7 דק' (מסומן במפה).

תיאור המקום: קומפלקס בנינים חדשים עם גינה ושבילים

שרותים: אין

שתיה: יש פיצה באזור לשתייה יש ממול גינה גדולה ונחמדה.



*אפשר לארוז הולילנד. עם
מסלול מתחנת האו10101.*

העיר העתיקה קבר דוד המלך

תיאור המקום: מקום שקט ומקורה עם הרבה פינות שקטות, אפשר גם לעלות למרפסת, או לשבת מתחת לחומה ליד הדשא, נוף מדהים.

שירותים: יש

שתיה: באזור יש מלא חנויות מומלץ לפגישות מתקדמות.

הגן הטכנולוגי מלחה

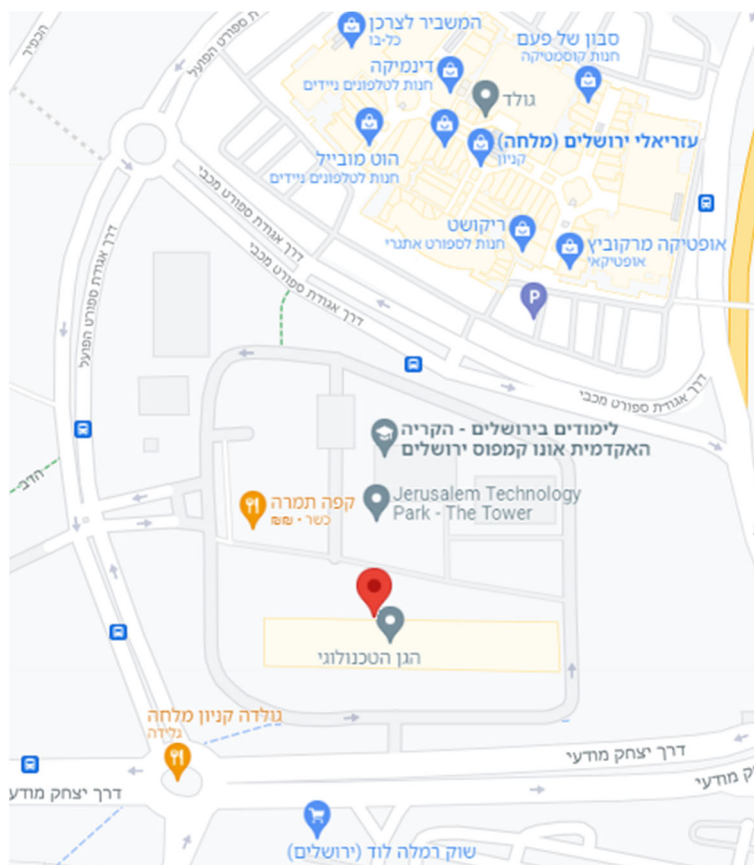
דרכי הגעה: קו 31 מבנייני האומה לרדת בתחנה קניון מלחה/א"ס מכבי.

תיאור המקום: קמפוס של בנייני משרדים עם לובי ענק ומדשאות בחוץ.

שירותים: יש בקניון מלחה.

שתיה: יש קיוסק ובית קפה בקמפוס.

מפה לאיור הסן הטכנולוגי מלחה



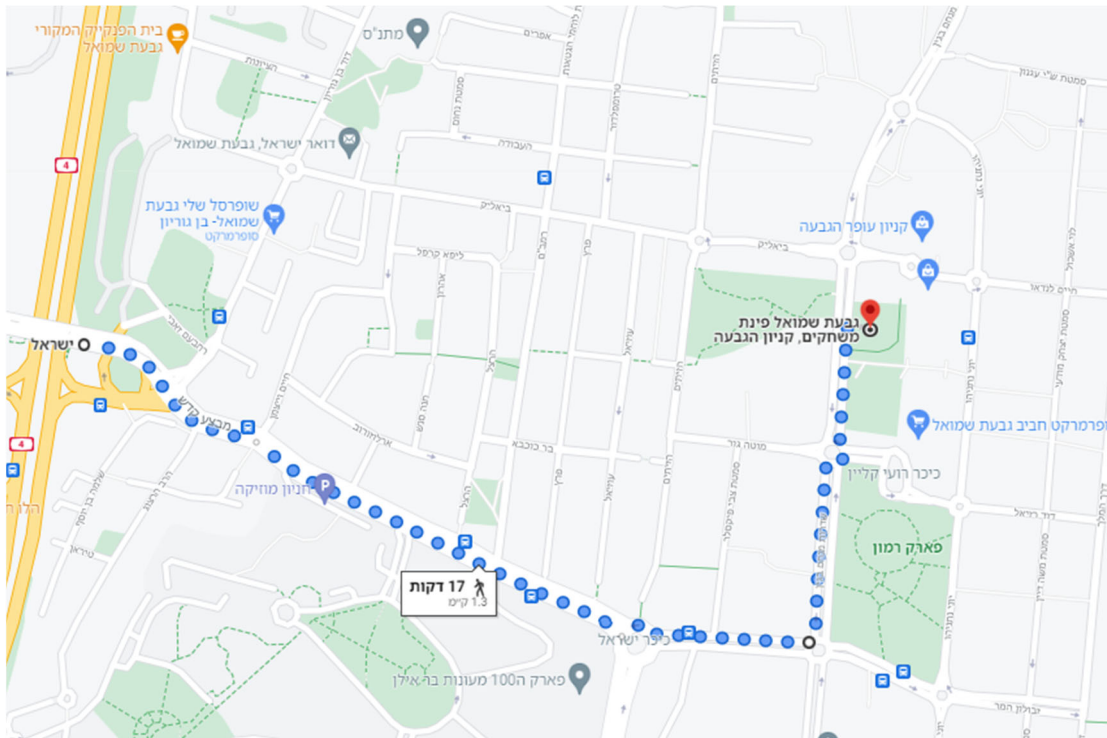
אזור בני ברק

גינה מרכזית גבעת שמואל.

דרכי הגעה: מכיוון ב"ב, בצומת גבעת שמואל ממשיכים ישר לרחוב מבצע קדש (בהמשך הרחוב מתחלף לז'בוטינסקי), ממשיכים ישר בכיכר ישראל לרחוב גרינברג, בכיכר נהר הירדן פונים שמאלה (לרחוב בגין), הגינה ממוקמת בצד ימין. ניתן להמשיך ברחוב עד אחרי הכיכר הבא, מצד ימין יש גינה. עם מרכז מסחרי, בצד ימין (של הגינה).

שתיה: עדיף לקנות מראש אבל אם זה שעה ריקה אפשר להיכנס לקניון.

שירותים: לא ידוע.



אפה עם אסוף
האיכה מתחיל
לבטח שמואל.

אוניברסיטת בר אילן

דרכי הגעה: כל הקווים שמגיעים לגשר בר אילן.

תיאור המקום: קמפוס גדול מאד מומלץ מאד לימי חופשות וחגים.

מיקום: קרוב מאד לכניסה לבני ברק.

שירותים ושתיה: לא ידוע.

פארק מרום נווה

דרכי הגעה: ממוקם אחרי בית הקברות, (חזו"א עד הסוף) בצד ימין.

תיאור המקום: משטחי דשא, מקומות ישיבה, מקום יפה ונעים ושקט לפגישות. יש שבילי הליכה בתוך הצמחיה.

שירותים ושתייה: יש מרכז מסחרי צמוד (לבדוק את העניין של השירותים).
 המקום נסגר בשעה 23:00 בדיוק ע"י שער.
 מומלץ מאד.

פארק הלאומי רמת גן כניסה ראשית

דרכי הגעה: קו 164 עד אלוף שדה, ללכת לרחוב דרך אלוף שדה, ולפנות שמאלה לרחוב פרץ ברנשטיין, הפארק ממוקם בצד שמאל.

תיאור המקום: הפארק בצורה עגולה, מתחילים באגם. ומשם אפשר להמשיך למתקני הכושר (לא מומלץ מפני שהמקום חשוך, וכן הריצוף לא נח), או לפנות לצד השני לשביל מרוצף ומואר. בתחילת הפארק בד"כ מלא, באזור האגם יש ספסלים יחסית שקטים.

שתייה: יש בכניסה קיוסק.

שירותים: ע"י שער וינטר, וכן דרומית לאגם.

הערות: א) המקום לא כ"כ גדול (כ-40 דק' הליכה). ב) בבקרים המקום ממש ריק ומאד מומלץ, לקראת אחרי הצהרים מתחיל להתמלא, ובערב מלא מאוד. *ט' אשת האלף תמצא בעמ' י"ח (כשר האכילה).*

פארק רמת החייל (פארק הירקון)

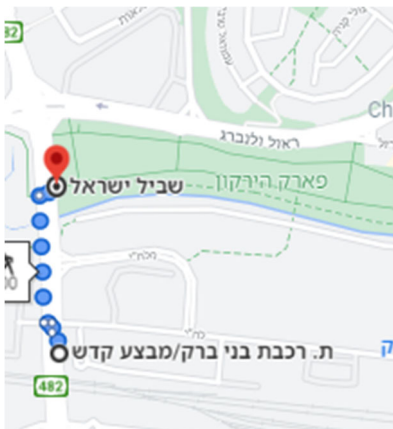
מיקום: אחרי הגשר של קניון איילון מצד ימין.

דרכי הגעה: קו 351 לרדת בתחנה: רכבת בני ברק, להמשיך ישר עד הצומת, הפארק בצד ימין.

שתייה: אין קיוסק באזור, יש להצטייד מראש.

שירותים: יש.

תיאור המקום: בד"כ יש אנשים בפארק. המסלול לא כ"כ ארוך, וקצת מואר. הספסלים חלקם עם שולחן. אפשר להסתובב גם ברחוב עצמו. (אפשר להמשיך משם לגני יהושע [לא מומלץ כי המעבר מתחת לגשר חשוך]).



אם אפשר פארק הירקון. עם מסלול מתחת האולמות.

רידינג - טיילת

דרכי הגעה: קו 351 למסובים ללכת לתחנה לכיוון תל אביב ומשם קו 36 עד מסוף רידינג או קו 74 מדרך המכבים לרידינג.

תיאור המקום: בכניסה יש הרבה ספסלים במעגלים, באזור של תחנת הכוח (טורבינות) יש טיילת צמודה. מהטורבינות יש גשר שחוצים אותו. ושם יש שירותים, אוכל, וגינה (מרכז מסחרי).

שירותים: במרכז מסחרי, או בפארק עצמו מול המשחקים.

הערות: א. יש לסכם מראש באיזה נקודה נפגשים. ב. מהכביש הראשי קשה לעצור מוניות לכיוון בני ברק.

גני יהושע

דרכי הגעה: קו 351 לרדת בתחנה רכבת בני ברק, לחזור אחורה עד הרמזורים, לחצות את הכביש ולהמשיך ישר עד האצטדיון לפנות ימינה עד גשר המכביה, אפשר להמשיך ישר עד הרחוב שם יש כניסה לצד השני לשביל יונתן (הטיילת היא משני צדדי הירקון).

תיאור המקום: מקום גדול ויפה, הרבה ספסלים בכל מקום, בדרך כלל לא עמוס, אפשר להיכנס מהכניסה הראשית (ליד השלט מאבן), להמשיך פנימה אחרי האגם עד נחל הירקון. ואפשר לטייל בטיילת לאורך הירקון, לפנות שמאלה לכיוון רמת גן [יש יציאה בגשר המכביה למגיעים מאחורי קניון איילון], או לפנות ימינה לכיוון רידינג [יש כל הזמן יציאות לכביש הראשי].

שירותים: יש ביתנים מידי פעם.

שתיה: מומלץ להביא מראש, יש מקום באמצע לקנות שלא תמיד פתוח.

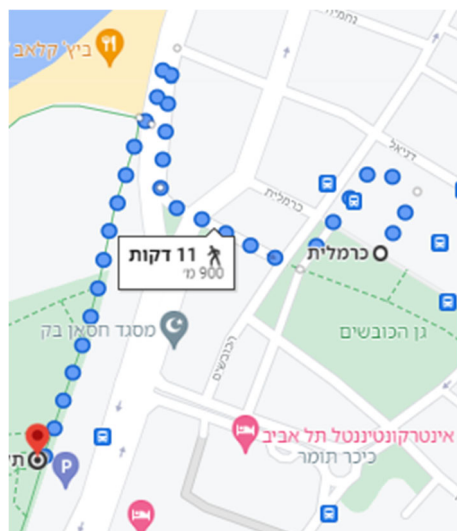
הערות: אם יוצאים בקניון איילון אפשר לעצור מוניות על הכביש או להזמין מתחנת מוניות בני ברקית. אם יוצאים מתוך תל אביב קשה לעצור מוניות על הכביש הראשי.

פארק צ'ארלס קלור תל אביב

דרכי הגעה: אוטובוס לכרמלית תל אביב (מרכז מסחרי). ומשם כמה דקות הליכה לפארק.

תיאור המקום: פארק עם טיילת גדולה, מקומות מוצלים, תאורה בלילה, אויר מצוין, לא להמשיך יותר מדי שמאלה לכיוון החופים. טוב להגיע בשעות הערב.

שירותים ושתיה: יש תחנת דלק בחניון של הפארק (בולט לעין).



משה עם מסלול הליכה ממסוף
כרמלית לפארק צ'אפמן קלור.

אזור מודיעין עילית

פארק ענבה

מיקום: מול קניון עזריאלי ורכבת מודיעין מרכז.

דרכי הגעה: יש תחנת רכבת מול הפארק, קו 15 מק"ס או משילת, קו 150 מדרך המכבים.
תיאור המקום: אגם במרכז הפארק ומדשאות רחבות, לשים לב שבימי חוה"מ וביה"ז מלא בתושבי מודיעין עילית.

שירותים: יש במקום.

אוכל ושתייה: יש קיוסק ליד האגם.

גן הוורדים מודיעין

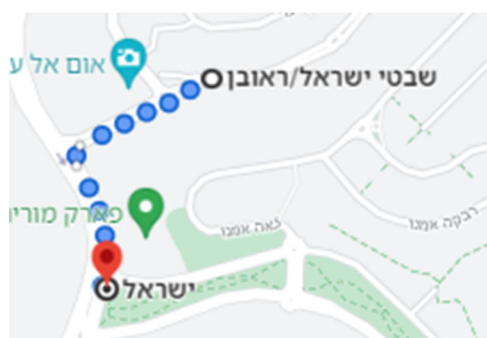
מיקום: חניון ליד תחנת הזנקה של מד"א

דרכי הגעה: קו 150 מדרך המכבים לרדת בתחנה קניון עזריאלי, ומשם קו 58 לרדת בתחנה שבטי ישראל/ראובן ומשם כ-7 דק' הליכה.

תיאור המקום: פארק גדול, עם ספסלים מוצלים.

שתייה: אין באזור

שירותים: לא ידוע



משה אלן הוורדים עם מסלול מתחנת האוילובוס.

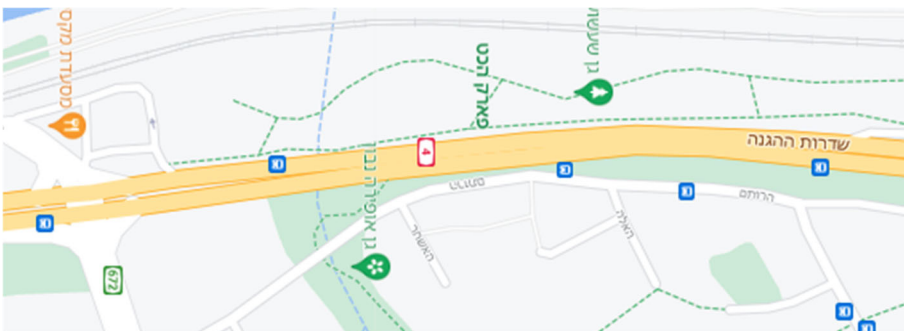
גינה בחשמונאים

דרכי הגעה: כל אוטובוס בין עירוני שנוסע למודיעין עילית, לרדת בצומת חשמונאים.
תיאור המקום: גינה שקטה בישוב חשמונאים ליד מודיעין עילית.
שתיה: אין חנות בסמוך.

שאר חלקי הארץ

פארק הכט חיפה

דרכי הגעה: רכבת (או קו 910 ממסוף ארלוזורוב תל אביב) עד מרכזית חוף הכרמל, ומשם מטרונית קו 1 לרדת בתחנה האצ"ל משם כ-5 דק' הליכה.
תיאור המקום: פארק וטיילת על הים, מידי פעם יש ספסלים, כדי לעבור לטיילת צריך לעבור מתחת למסילות רכבת [לא הכי נוח].
שירותים ושתייה: יש בתחנת דלק.



מפת אזורי פארק הכט.

הטיילת בהרצליה

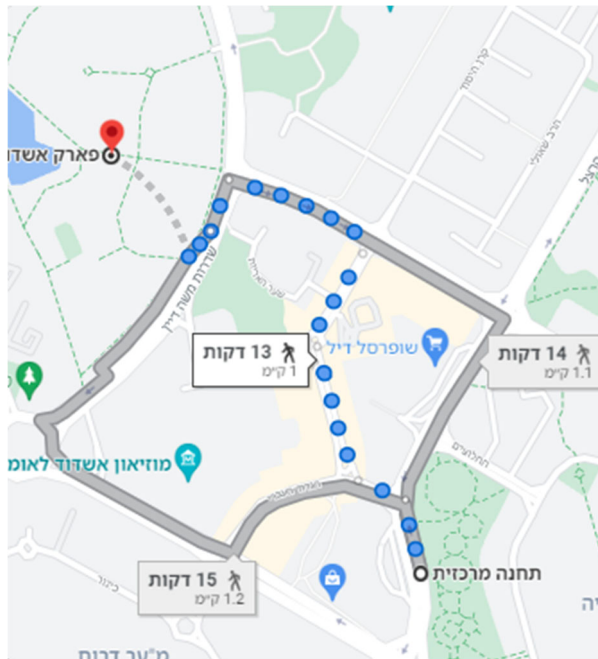
דרכי הגעה: קו 274 מדרך המכבים לרדת בתחנה דרך נמיר/פנקס, ולהחליף לקו 90, לרדת בתחנה מדינת היהודים/מתתיהו, ולהמשיך ישר עד שמגיעים לטיילת.
תיאור המקום: אפשר להסתובב בטיילת, לשבת מול הים, חלק מהאזורים חשוכים, אבל יש אנשים.
שתיה: מסעדת "קפה קפה" בהכשר חוג חתם סופר ב"ב. שאר המסעדות שפתוחות לא ידוע מה הכשרות. יש שם מכונות של שתיה ושל ארטיקים (תשלום באשראי בלבד) וגם כמה קיוסקים לקנות שתיה.
שירותים: יש שם קניון קטן שאמור להיות פתוח גם בקורונה, עם שירותים אבל א"א לבנות על זה.

אשדוד ים, אשדוד

דרכי הגעה: להגיע לתחנה מרכזית אשדוד, ומשם כרבע שעה הליכה (מצורף מפה).

תיאור המקום: פארק יפה עם שבילי הליכה וספסלים. בשעות הערב יש מזרקות צבעוניות כל שעה עגולה. בביה"ז ובחוג"מ מלא במשפחות. בחלק מעונות השנה מתקיימים במקום פסטיבלים.

שירותים ושתייה: יש בית קפה (קפה גן סיפור).



*מפה עם מסלול הליכה
מתחנה מרכזית לפארק.*

בית שמש רמה ג'

דרכי הגעה: קו 419 מירושלים, 597 מבני ברק. לרדת ביחזקאל הנביא. הפארק מאחורי המרכז מסחרי.

תיאור המקום: פארק יפה מאד, מקומות ישיבה שקטים, שבילי הליכה. המקום מואר בלילה. בביה"ז מלא באנשים.

שתייה ואוכל: במרכז המסחרי.

שירותים: יש שרותים במכולת (לא מומלץ).

פארק ראש העין

מיקום: ראש העין החדשה – גבעת הסלעים אגם ראש העין.

דרכי הגעה: קו 164 לרדת בתחנה ז'בוטינסקי/הסיבים, להחליף לקו 471/472 לרדת בתחנה דרך הציונות/בזלת. לחזור אחורה לכיכר, לפנות ימינה ולאחמ"כ שוב ימינה.

תיאור המקום: במקום יש אגם קטן נחמד, מקומות ישיבה, מעבר לכביש טיילת עם ספסלים. בגבעת טל (כדקה הליכה) יש טיילת נוספת גדולה יותר.

שתיה ושירותים: אין.



טלפונים של מוניות

ירושלים:

רמות אלון: 02-5000000

בר אילן: 02-5866666

רוממה: 02-5444444

גבעת שאול: 02-6511222

הפסגה: 02-6422222

מלחה: 02-6794111

תל אביב:

קסטל: *3242

ראשל"צ:

*6545/*523

נסיעות בין עירוניות:

הדקה ה99:

02-5000787

דרייברים:

אלי ביטון: 055-666-7080

בעל עגלה: 03-9550099

בני ברק:

דקר: 03-6768181

קניון איילון:

03-5709595

דרך צדיקים:

0504172310 / 03-6187777

מעייני הישועה:

03-5795656

דסלר: 03-6544405

ניצב: 03-6181178

קרית ספר:

מוניות עילית: 08-9200300

סמדר: 08-9744777

דרך המלך: 08-8600600

תל השומר: *5955

הרצליה:

מוניות פיתוח: *8400

רמת גן

03-6770923

טלפונים של בתי מלון

ירושלים

026599999	רמדה:
026582222	פרימה פארק:
026558888	גני ירושלים:
026588888	קראון פלאזה VELT:
025423333	וולדורף אסטוריה:
026211111	מצודת דוד:
0226208888	קינג דיוויד:
0225444749	ליטוב:
026756666	ענבל:
025695695	דן פנורמה:
025695555	המלך שלמה:
025699090	אורינט:
025331234	דן הר הצופים:
026201201	פרימה המלכים:
026298666	לאונרדו פלזה:
0723360999	קפה גן סיפור:

תל - אביב

035202222	הילטון:
035201818	קרלטון:
0765312000	לינק:
037951111	אינטר דיוויד קונטיננטל:

מרכז

037544444	סיטי טאואר רמת גן:
036715715	כפר המכביה רמת גן:

דרום

086353535	לאונרדו אשדוד:
089111111	לאונרדו אשקלון:
086405444	לאונרדו באר שבע:

צפון

097931111	לאונרדו נתניה:
099528282	דניאל הרצליה:
048508888	לאונרדו חיפה:
048303030	דן כרמל חיפה:
048352222	דן פנורמה חיפה:
046993000	כנען צפת:

