

# מפת העיר טבריה

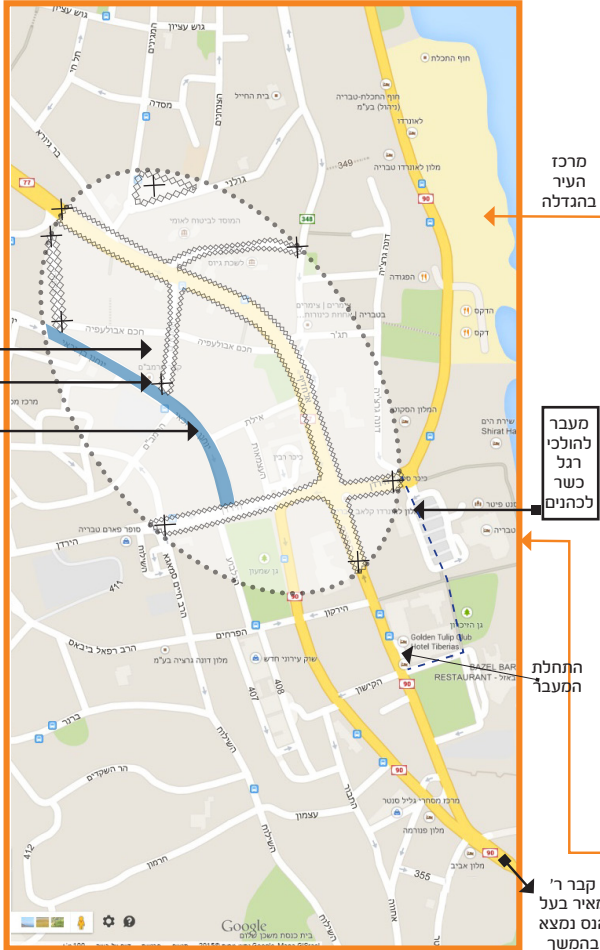
## עם סימון הדרכים לכהנים מעודכן אייר תשע"ה

### מירון - רשב"י

יש לרדת מהרכב אחרי הכניסה ליישוב מירון ליד "שזיפרון" וללכת רגלי מספר דקות לכיוון "גשר הכהנים" - "כיפין על גבי כיפין". על הגשר הולכים כ-300 מ' עד הרחבה הסמוכה לביהכנ"ס "חזון פרץ" - מול הציון. אין לרדת מהגשר בשום אופן וכן אין להוציא יד או ראש וכו'

### הוכן ע"י איגוד "טהרת הכהנים"

#### מרכז טבריה

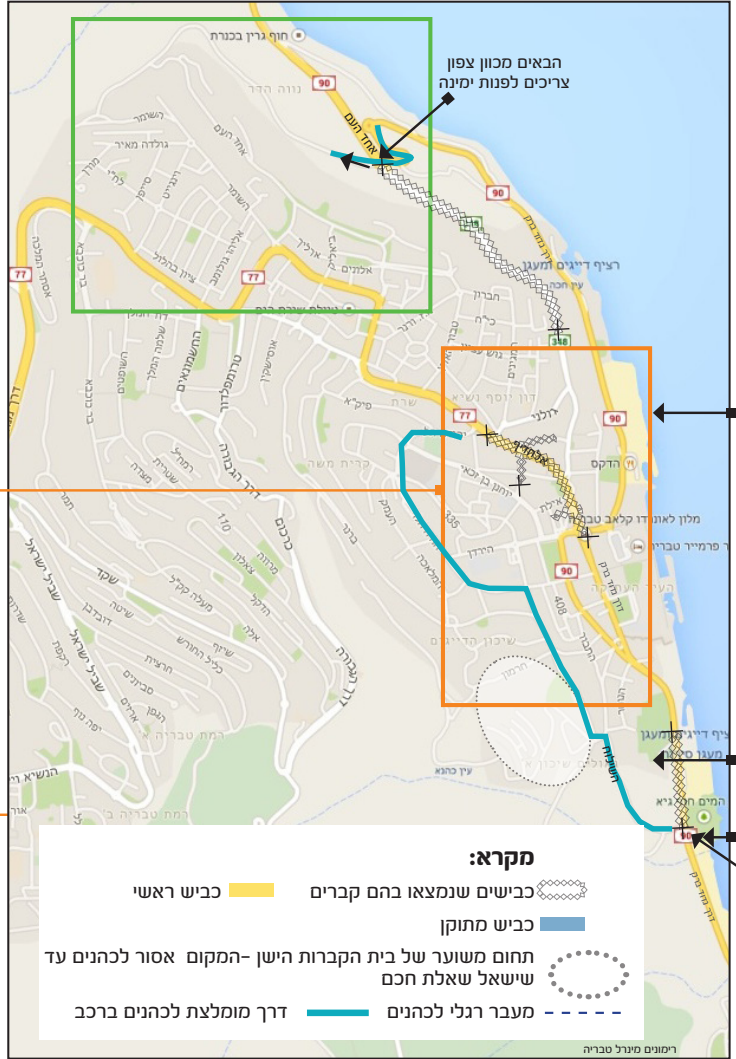


מערב רגל לכהנים

התחלת המעבר

קבר ר'ה הנס נמצא בהמשך כביש 90 כדומה


#### מפה כללית



#### מקרא:

- כביש ראשי
- כביש מתוקן
- מעבר רגלי לכהנים
- תחום משוער של בית הקברות הישן - המקום אסור לכהנים עד שישאל שאלת חכם
- דרך מומלצת לכהנים ברכב

**למי שנצרך להגיע לאיזור טבריה מומלץ מאד להשיג מפה זו המודפסת בפורמט צבעוני בגודל A3 עם תוספות. ניתן להשיג במקומות רבים בארץ. ראה בגליון אמר - ואמרת עמ' 4**



הכרזת כשבים מצפון - יש לפנות ימינה או שמאלה ולא להמשיך ישר



הכניסה מתוך טבריה - ליוצאים לכביש הצפוני קבר האמהות סמוך לכניסה הצפונית



שלט לפני הכניסה הצפונית של טבריה, כהנים צריכים לפנות ימינה (לא מסומן בשלט).

זמנית, בכניסה הצפונית לטבריה יש קעת - אב תשע"ז, עבודות בשביל העפר שם להכינו לכביש סלול.



# מפת העיר חיפה

## עם סימון הדרכים לכהנים

מעודכן אייר תשע"ה

הוכן ע"י איגוד

**טהרת הכהנים** (ע"ר)

בית ההוראה טל' 02-5862153 נייד: 0504-162026

דוא"ל info@hakohanim.org

© כל הזכויות שמורות לאיגוד טהרת הכהנים

המפות לע"נ

ר' נח משה ב"ר יצחק אלחנן

הכהן ז"ל

נלב"ע ט"ז שבט תשס"ב

### הוראות נסיעה לכהנים

מדרך העצמאות לפנות שמאלה לשד' בן גוריון,

ימינה לשד' המגינים,

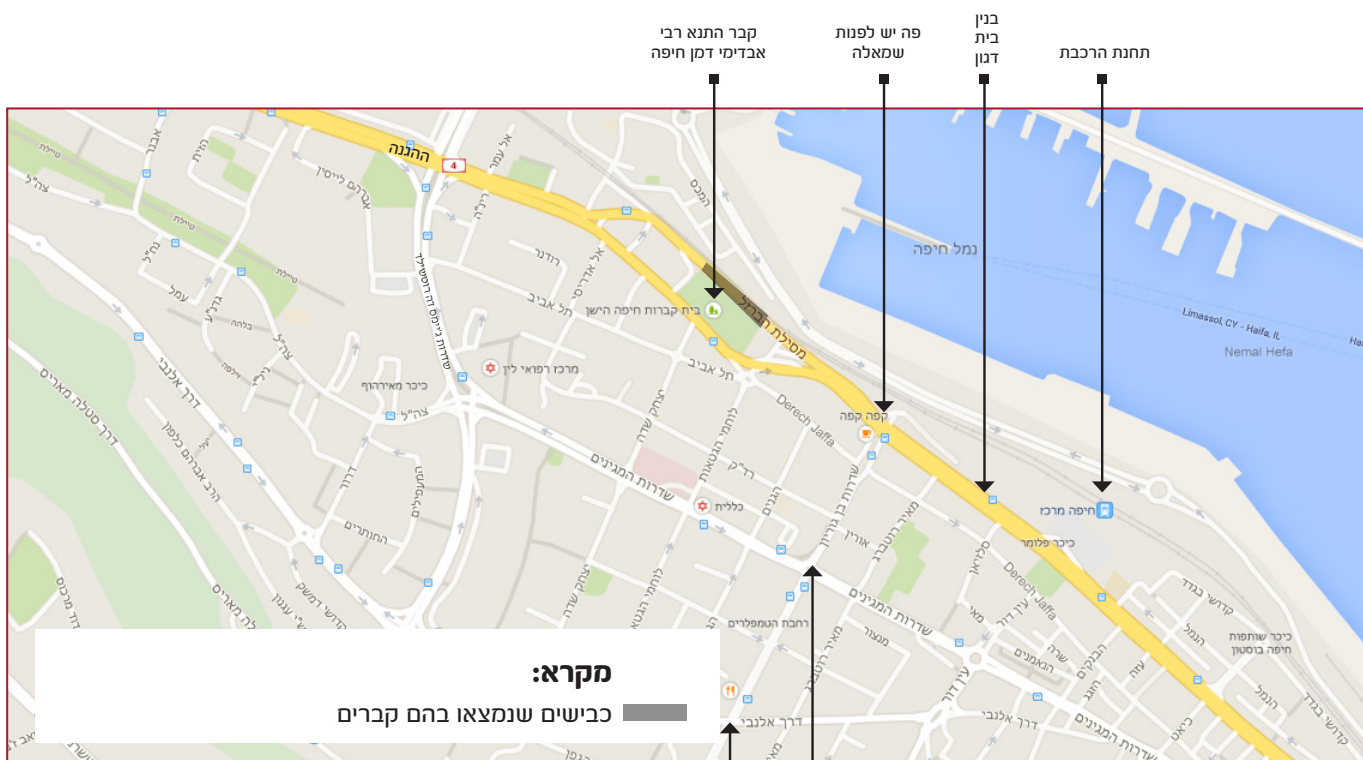
ימינה לשד' דה רוטשילד,

לעבור את הרחוב הראשון ובכך לפנות שמאלה לשד' ההגנה

**כהנים הנוסעים מרכסים** לחוף הים בחיפה יבררו עם הנהג מראש שלא יעבור

במקום האסור לכהנים. (במידה והנהג מסרב לשנות את מסלול הנסיעה, ניתן לרדת

ולעקוף ברגל/מונית וכד', כרבע שעה הליכה)



אפשר לפנות לשדרות המגינים או להמשיך עד אלנבי ולהמשיך ישר עד כביש החוף



מראה הכביש לפני הפניה מדרך העצמאות לשד' בן גוריון