בס"ד

מפת העיר טבריה

סיור מודרך מותאם לכהנים

קוי התחבורה הציבורית הכשרים לכהנים

מסלולי נסיעה לטבריה והגליל מותאמים לכהנים



המחיר: 5 ש"ח

לתשלום בכרטיס אשראי: 077-22-666-89 / שלוחה 6
או בעמדת 'נדרים פלוס' ע"ש משמרת כהונה
כהנים הרשומים כחברים באגודה, זכאים לקבל עותק אחד חינם,
להרשמה יש להתקשר לטל' הנ"ל שלוחה 5

אזהרה לכהנים!
יש לקרוא בעיון לפני הכניסה לטבריה.

בעת עבודות הנחת כיפין על גבי כיפין בטבריה
באחד הקטעים שהוכשר לכהנים

מרכז העיר טבריה נבנתה בתקופת הטורקים על גבי שטח ששימש כבית קברות יהודי ענק, תוך שהקברים נשארו במקום. המכשול המרכזי לכהנים שהיה ונותר הוא שאין דרך ראויה לחצות את טבריה מצפון לדרום, ולהיפך. כמו"כ אין אפשרות ראויה להיכנס לעיר מצפון.

במפה זו הבאנו לכם את הפתרונות האפשריים לכניסה לטבריה ולמעבר מצפון לדרום, ולהיפך.

כמו כן ציינו הכבישים וחלק מהאיזורים הבנויים שנמצאו בהן קברים, ותחום האזור האסור לכהנים.

במפה זו הושקעו מאמצים רבים כדי להגיש בפניכם מידע אמין ומדוייק. השתדלנו לעמוד על דיוקם של דברים, אך שגיאות מי יבין, ובפרט שבלתי אפשרי לדייק לגמרי בגבולות ברורים, כאשר רב הנסתר על הנגלה. כל הערה והארה תתקבל בברכה.

אנו מודים לכל העוזרים והמסייעים, ובפרט לארגון "**אתרא קדישא**", לעומד בראשה זה למעלה מיובל שנים הגאון הגדול ר' **דוד מיכאל שמידל** שליט"א, ולפעיליה לאורך עשרות שנים שליוו את מלאכת ההכשרה לכהנים תוך הגנה מרבית על שלימות הקברים במסירות רבה, שתרמו לנו מזמנם היקר לסייע לנו בחלק ניכר מהמידע שבמפה.

מחובתנו להבהיר, שלמרות השתדלותנו לדייק עד כמה שידינו מגעת, אם ח"ו טעינו, עלינו תלון משוגתינו, ולא על הארגון הנ"ל.

בכלל יצויין, שציינו רק את המקומות הידועים לנו כאסורים או שיש לחשוש לטומאה, ואין במפה משום נתינת הכשר לגבי המקומות שלא צויין עליהם ככאלו.

ניתן להשיג את החוברת בנקודות ההפצה המושמעים בקו המידע: 077-22-666-89 שלוחה 7
המעוניינים לשמש כנקודת הפצה ישאירו הודעה בטל' הנ"ל לאחר הקשת * ויתברכו בברכת כהנים

אגודת 'משמרת הכהונה'
קו מידע: 077-22-666-89
דוא"ל: a0772266689@gmail.com
© אין להעתיק בכל אופן שהוא
ללא רשות מפורשת בכתב מהמו"ל

מעודכן לל"ג בעומר תשע"ט

העיר טבריה מלאה במכשולות של צניעות, ובפרט בימות הקיץ, ובפרט באיזור הכינרת, אין במפה זו משום המלצה לטייל בעיר או לעבור בה.

מפתח

מהיכן ולאן תרצו להגיע? - **טבלת התמצאות** 4

מפתח רחובות העיר טבריה 5

מפת העיר טבריה מזרח 6

מפת העיר טבריה מערב 8

התחבורה הציבורית הכשרה לכהנים 9

מפת העיר העתיקה - עם הקטעים האסורים והקטעים שיש לחשוש בהם 12

קטעי סיור מודרכים מותאמים לכהנים:

1. מהכניסה לטבריה לבאים מהמרכז והצפון - לקבר הרמב"ם ולקבר רבי עקיבא ולקרית שמואל, ולהיפך 16

2. קבר הרמב"ם 18

3. מקבר הרמב"ם - לבית הקברות של תלמידי הבעש"ט 20

4. בית הקברות של תלמידי הבעש"ט 21

5. מבית הקברות של תלמידי הבעש"ט לקבר ר' מאיר בעל הנס ולכיוון כביש הבקעה, ולהיפך 22

6. מבית הקברות של תלמידי הבעש"ט לבתי הכנסיות העתיקים והטיילת, ולהיפך 23

7. מבית הקברות של תלמידי הבעש"ט - לקבר הרמב"ם ולקרית שמואל 24

מסלולי נסיעה לטבריה והגליל מותאמים לכהנים:

8. מהטיילת למירון, צפת, והגולן - דרך כביש 90, ולהיפך **בשילוב שיט קצר בכינרת** 28

9. מקבר הרמב"ם לכיוון מירון, צפת, ולכיוון המרכז, ולהיפך 29

10. מטבריה לצפת, מירון, והגולן ליוצאים בשיט לכביש 90 צפון, ולהיפך 30

11. מירון 30

12. מקבר רבי מאיר בעל הנס לגולן, לצפת, ומירון - דרך עין גב, ולהיפך 31

13. מקבר הרמב"ם לגולן, (לצפת, ומירון) - דרך מגדל, ולהיפך 32

14. ממירון, צפת, והגולן לכיוון המרכז, דרך צומת יגור, ולהיפך 33

15. מקבר ר' מאיר בעל הנס לצומת פוריה - דרך פוריה עילית, ולהיפך 34

16. מקבר ר' מאיר בעל הנס לכיוון המרכז ולירושלים, ולהיפך 35

קברי צדיקים בטבריה 36

הצצה לפעולות האגודה 38

מהיכן ולאן תרצו להגיע?

המספרים שבטבלה מציינים את מספרי העמוד בו מפורט המסלול המבוקש. במקרים שההגעה מנקודה לנקודה מורכבת מכמה קטעי מסע שבחוברת יפורט כל השלבים של קטעי המסע עם חץ מקטע אחד למשנהו.

טבלת התמצאות

אנו רוצים להגיע ל: / אנו ומצאים ב:	כביש הבקעה	קבר ר' מאיר בעל הנס	בית הקברות העתיק (תלמידי הבעש"ט)	טיילת	כביש 90 צפון בשילוב שיט	כביש 90 צפון ללא שיט	צומת פוריה	קבר הרמב"ם וקבר ר"ע וקרית שמואל	מירון צפת והגולן*	מרכז הארץ
כביש הבקעה	22	22	22	22+23	22+23+28	31	34	22+24	31	35
קבר ר' מאיר בעל הנס	22	22	22	22+23	22+23+28	31	34	22+24	31	35
בית הקברות העתיק (תלמידי הבעש"ט)	22	22	21	23	23+28	32+28	24+16	24	24+16+20	24+16
טיילת	23+22	23+22	23	23	28	23+22+31	23+24+16	23+24	23+24+20	23+24+16
כביש 90 צפון בשילוב שיט	28+23+22	28+23+22	28+23	28	28	-	28+23+ 24+16	28+23+24	30	-
כביש 90 צפון ללא שיט	31	31	31+22	31+22+23	-	32	32	32+16	32	32+29
צומת פוריה	34	34	34+22	34+22+23	32	32	16	16	29	29
קבר הרמב"ם, וקבר ר"ע וקרית שמואל	20+22	20+22	20	20+23	20+23+28	32	16	18	20	16
מירון, צפת, והגולן*	31	31	31+22	31+22+23	30	32	29	29	30	33
מרכז הארץ	35	35	35+22	35+22+23	32	29+32	29	29	33	-

* ניתן גם לצאת למירון וצפת וכן לחזור דרך כביש 90 בשילוב שיט ראה מסלול לכביש 90 צפון בשילוב שיט

מפתח רחובות

ההפניות עד אות ד' נמצא במפת טבריה מזרח [עמ' 7-6], ומאות ה' במפת טבריה מערב [עמ' 8].

המודגש באדום אסור בכולו או בחלקו לכהנים

המודגש בסגול מקומות שיש לחשוש לטומאה

המודגש בירוק כלול בתוך המסלולים המיוחדים

א
אבוחצירה ו6
אבולעפיה ב4
אהבת ציון ו4
אהל יעקב ג3
אוסישקין ג3
אורנים ה5
אחד העם ד1
אחווה א5
אחוזת בית ג2
אילת א4
אלה ג5
אלונים ג2
אלחאדיף ב3
אליעזר קפלן א5
אלפסי ו6
אצ"ל ד2
ארזים ד6
ארליך ג2
ב
יאליק ג2
בית הלל ה5
בן אליעזר ה5
בן זכאי ב4
בן צבי ו6
בר גיורא ב3
ברוריה ג2
ברנר ג3
ברץ ז5
ג
דוד ברק ב1
גולדה מאיר ד1
גולומב ד2
גולני ב3
גורדון ד2
גוש עציון ב3
גינוסר ג2
דב הוז ד2
דגניה ד2
ד
ובדבן ד5
דוד אלעזר ו5
דוד המלך ד3
דונה גרציה א4
דרך הגבורה ג4
דרך חלפון ב2
דרך מנחם בגין ד2
ה
אבות ז5
הבנים א4
הגדוד העברי ד1
הגיבורים ג3
הגלבוע ב4
הגליל א4
הגפן ד5
הדס ה6
הדקל ד4
הופיין ב3
החשמונאים ד3
הירדן ב4
הירקון א4
הלוטס ד5
המגינים ב3
המכבים ד3
הנביאים ו4
הנוטר א5
הנרקיס ד4
הנשיא וייצמן ז5
העמק ג4
העמקים ב4
הפלמ"ח א3
הפרחים ב4
הצנחנים ב3
הקדושים ו5
הקישון א4
הר השקדים ב5
השומר ד1
השילוח א5
השל"ה ב2
השלום ו5
התבור א5
התנאים ב3
ו
ינגייט ד2
ורנר ב2
זבוטינסקי ו6
ז
יידל ג2
ח
ברון ב2
חזון א"ש ו5
חייא ובניו ו5
חיים טמסוט ו6
חיים משה שפירא ז5
חלמונית ה5
חנה סנש ו6
חצב ה4
חרמון ב5
חרצית ה4
ט
בור הארץ ב2
טולידאנו ב5
טיילת א4
טרומפלדור ד3
י
הודה הלוי ב3
יהודה הנשיא ג3
יערה ה4
יפה נוף ה5
יצחק שדה ד2
ירושלים ו4
כ
הנא ו5
כי"ח ב3
כליל חורש ד5
כלנית ו6
כרכום ג4
ל
י אשכול ו6
לח"י ד2
ליבנה ד1
מ
בצע צוק איתן ו4
מודיעין ג2
מיכאל ג3
מינו ד2
מסדה ב3
מעלה קק"ל ג5
מרווה ג4
משה כהן הרב ב5
משה שרת ו6
נ
חום איש גמזו ג4
נחמיה ז5
נחמני ב2
נייברג ג2
ס
ביונים ה5
סייפן ד2
סמדג'א ב4
סמטת ציפורי ד4
ע
וזיאל ו6
עזרא ז5
עליזה בגין ג3
עצמון א5
פ
יק"א ב3
צ
אלון ד4/ג5
ציון בהלול ד2
ציפורי ב3
צפת ב3
ק
פלנסקי ד2
ר
וטשילד ג3
רותם ה4
רזיאל ו6
רחל ג3
רמח"ל ד3
רפאל ביבאס ב4
רקפת ה4
רש"י ג3
ש
דרות אלנטאון ה4
שדרות הרצל ב2
שדרות ספיר ה4
שדרות קק"ל ד2
שז"ר ו5
שטרית ד3
שיזף ד5
שיטה ד5
שיטרית ד4
שלמה המלך ד3
שמעון רהאן ג2
שפע חיים ו4
שקד ד5
ת
גד א4
תל חי ב3
תמר ה4
110 ..... ד4
335 ..... ב4
403 ..... ב4
407 ..... ב4
115 ..... ד4
307 ..... ג3
309 ..... ב3
312 ..... ב3
314 ..... ג3
355 ..... א5
539 ..... ז4

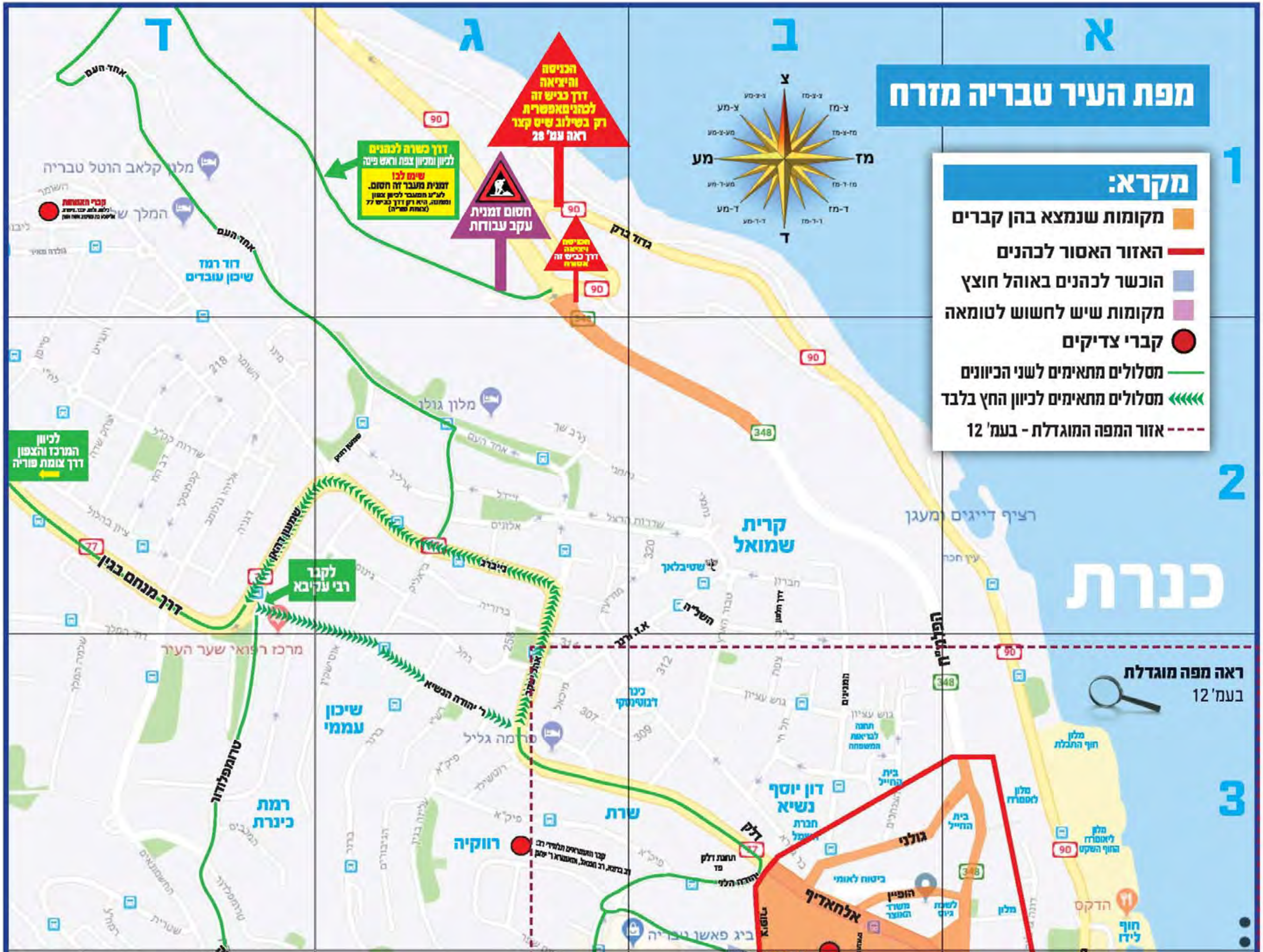

מפת העיר טבריה מזרח
מקרא:
מקומות שנמצא בהן קברים
האזור האסור לכהנים
הוכשר לכהנים באוהל חוצץ
מקומות שיש לחשוש לטומאה
קברי צדיקים
מסלולים מתאימים לשני הכיוונים
מסלולים מתאימים לכיוון החץ בלבד
אזור המפה המוגדלת - בעמ' 12
הכניסה והיציאה דרך כביש זה לכהנים אפשרית רק בשילוב שיש קצר ראה עמ' 28
חסום זמנית עקב עבודות
הכניסה ויציאה דרך כביש זה אסורה
דרך כשרה לכהנים לכיוון ומכיוון צפת וראש פינה
שים לב! זמנית מעבר זה חסום.
לכיוון המרכז והצפון דרך צומת פוריה
לקבר רבי עקיבא
ראה מפה מוגדלת בעמ' 12
כנרת
קרית שמואל
שיכון עממי
רמת כינרת
רווקיה
שרת
דון יוסף נשיא
דוד רמז שיכון עובדים
מלון קלאב הוטל טבריה
מלון גולן
מרכז רפואי שער העיר
דרך מנחם בגין
שמעון דהאן
טרומפלדור
ר' יהודה הנשיא
אחד העם
גדוד ברק
הפלמ"ח
אלחאדיף
גולני
הגליל
ביטוח לאומי
רציף דייגים ומעגן

עמ' 8
עמ' 8
עמ' 8
Herod Center
Holyland Sa
South Beach
Kinneret - Sironit
מעלה קק"ל
דרך הגבורה
Ot Huna
4
5
6
7
8
9
A
B
C
D

מפת טבריה לכהנים

התחבורה הציבורית הכשרה לכהנים

לתועלת הציבור ציינו את מספרי התחנה שיש לעלות/לרדת בהן, ניתן להיעזר לשם כך עם קל-קו בטל: 200-20-220-077, במקש מס' 2 תוכלו לעקוב אחרי מסלול האוטובוס, על פי מספרי התחנה של המסלול. מספרי התחנות מופיעים במפה בעמ' 12.

קוים עירוניים

כל הקוים העירונים בשרות סופרבוס.

מס' קו	המסלול, והקטעים המותאמים לנסיעה לכהנים
1	מותרת הנסיעה ממתחם ביג טבריה עילית עד התחנה מרכזית, אחרי התחנה המרכזית עובר הקו בקטע אסור, בהמשך מותרת הנסיעה מתחנה הגליל/מלון פנורמה [57058] עד רח' אחוה, בתחנת רח' אחוה [57152] ממשיך הקו במקום של ספק קברי עכו"ם [ראה בעמ' 24 בענין זה], בהמשך מותרת הנסיעה מתחנת טולדנו/השילוח [57153] עד לחזרה לצד השני ברח' טולדנו בתחנת טולדנו/השילוח [57161]. אחרי תחנה זו ממשיך הקו שוב בקטע של ספק קברי עכו"ם, בהמשך מותרת הנסיעה מתחנת בית ספר כרמלי/ השילוח [57163] עד התחנה המרכזית. אחרי התחנה המרכזית עובר הקו בקטעים אסורים. בהמשך מותרת הנסיעה מתחנת רח' בן זכאי [51240] [בעליה בתחנה שברח' בן זכאי יש לשים לב להוראות האזהרה שבעמ' 18], עד סוף המסלול במתחם ביג.
4	מותרת הנסיעה מהתחנה הראשונה תחנת האצטדיון עד התחנה השניה ברח' בן זכאי [58176] מול קבר הרמב"ם [בירידה בתחנות שברח' בן זכאי יש לשים לב להוראות האזהרה שבעמ' 18], הקו ממשיך בקטעים אסורים. בכיוון ההפוך מהתחנה המרכזית מתחיל הקו בקטעים אסורים ומותרת הנסיעה רק מתחנת פיקא [57179] עד סוף המסלול.
5	מותרת הנסיעה מתחילת המסלול במתחם ביג טבריה עילית עד תחנת גוש עציון/ המגינים [57186], הקו ממשיך בקטעים אסורים, בהמשך מותרת הנסיעה מתחנת הגליל/פנורמה [57058] עד סוף המסלול בקבר רמבעה"נ. בכיוון ההפוך מותרת הנסיעה מתחילת המסלול קבר רמבעה"נ עד תחנת חוף גנים [58066] בלבד, הקו ממשיך בקטעים אסורים, בהמשך מותרת הנסיעה מהתחנה השניה ברח' המגינים [57185] עד סוף המסלול במתחם ביג טבריה עילית.
6	מותרת הנסיעה מתחילת המסלול אצטדיון עירוני עד תחנת יהודה הלוי/דנילוף סנטר [57181], הקו ממשיך בקטעים אסורים. בכיוון ההפוך הקו מתחיל בקטעים אסורים, ומותרת הנסיעה רק מתחנת יהודה הלוי/דנילוף סנטר [58124] עד סוף המסלול אצטדיון עירוני.
7	מותרת הנסיעה מתחילת המסלול מתחם ביג טבריה עילית עד תחנת אלחדיף/קונטיננטל [58121], הקו ממשיך בקטעים אסורים. בכיוון ההפוך הקו מתחיל בקטעים אסורים ומותרת הנסיעה מתחנת אלחדיף/טבור הארץ [57120] עד סוף המסלול מתחם ביג.
8	מותרת הנסיעה מתחילת המסלול טבריה עילית עד תחנת אלחדיף/קונטיננטל [58121], הקו ממשיך בקטעים אסורים. בכיוון ההפוך הקו מתחיל בקטעים אסורים ומותרת הנסיעה מתחנת אלחדיף/טבור הארץ [57120] עד סוף המסלול.
9	מותרת הנסיעה מתחילת המסלול בטבריה עילית עד אלחדיף/קונטיננטל [58121], הקו ממשיך בקטעים אסורים. בכיוון ההפוך הקו מתחיל בקטעים אסורים, ומותרת הנסיעה רק מתחנת אלחדיף/טבור הארץ [57120] עד סוף המסלול בטבריה עילית.
11	מותרת הנסיעה מתחילת המסלול מתחם ביג בטבריה עילית עד התחנה המרכזית, הקו ממשיך עוד כמה תחנות וחוזר לתחנה המרכזית דרך קטעים אסורים. בכיוון ההפוך הקו מתחיל בקטעים אסורים, ומותרת הנסיעה מתחנת יהודה הלוי/דנילוף סנטר [58124] עד סוף המסלול.
12	מותרת הנסיעה מתחילת המסלול בטבריה עילית עד התחנה המרכזית, הקו ממשיך עוד כמה תחנות וחוזר לתחנה המרכזית דרך קטעים אסורים. בכיוון ההפוך הקו מתחיל בקטעים אסורים, ומותרת הנסיעה מתחנת יהודה הלוי/דנילוף סנטר [58124] עד סוף המסלול.
80	ללא חששות לשני הכיוונים
81	ללא חששות לשני הכיוונים
82	מותרת הנסיעה מתחילת המסלול שכונת נוף כינרת עד תחנת רח' ברנר [57232] הקו עובר קטע של ספק קברי עכו"ם [ראה בעמ' 24 בענין זה]. בכיוון ההפוך מותרת הנסיעה מתחילת המסלול עד תחנת טולידנו/ השילוח [57161] הקו עובר קטע של ספק קברי עכו"ם [ראה בעמ' 24 בענין זה].
83	מותרת הנסיעה מתחילת המסלול שכונת נוף כינרת עד תחנת רח' ברנר [57232], הקו עובר קטע של ספק קברי עכו"ם [ראה בעמ' 24 בענין זה] בכיוון ההפוך מותרת הנסיעה מתחילת המסלול עד תחנת טולידנו/ השילוח [57161], הקו עובר קטע של ספק קברי עכו"ם [ראה בעמ' 24 בענין זה].
84	הקו מתחיל מקרית שמואל בתחנה אסורה, ומותרת הנסיעה מהתחנה השניה ברח' המגינים [57185] עד סוף המסלול. בכיוון ההפוך מותרת הנסיעה מתחילת המסלול נוף כינרת עד לתחנת פיקא/רוטשילד [57178], הקו ממשיך בתחנה אסורה, בהמשך מותרת הנסיעה מהתחנה השנייה ברח' המגינים [57185] עד סוף המסלול.

קוים בינעירוניים

החברה המפעילה	מס' קו	המסלול, והקטעים המותאמים לנסיעה לכהנים
סופרבוס	23	הקו מתחיל בקטע אסור ומותרת הנסיעה מתחנה שברח' הגליל פינת הקישון [57057] עד סוף המסלול, הקו עובר דרך בית העלמין העתיק, קבר רמבעה"נ, צומח צמח לכיוון חל קציר. בכיוון ההפוך מותרת הנסיעה מתחילת המסלול חל קציר עד תחנת חוף גיא [58178] מול בית העלמין העתיק. הקו ממשיך בקטעים אסורים.
מועצה אזורית מלן	24	הקו מתחיל בקטע אסור ומותרת הנסיעה מתחנה שברח' הגליל פינת הקישון [57057] עד סוף המסלול, הקו עובר דרך בית העלמין העתיק, קבר רמבעה"נ, צומח צמח לכיוון קיבוץ מעגן. בכיוון ההפוך מותרת הנסיעה מתחילת המסלול עד תחנת חוף גיא [58178] מול בית העלמין העתיק. הקו ממשיך בקטעים אסורים.
סופרבוס	25	ממתחם ביג טבריה עילית ללא חששות לשני הכיוונים
סופרבוס	26	הקו מתחיל בקטע אסור ומותרת הנסיעה מתחנה שברח' הגליל פינת הקישון [57057] עד סוף המסלול, הקו עובר דרך בית העלמין העתיק, קבר רמבעה"נ, לכיוון צומת צמח. בכיוון ההפוך מותרת הנסיעה מתחילת המסלול עד תחנת חוף גיא [58178] מול בית העלמין העתיק. הקו ממשיך בקטעים אסורים.
סופרבוס	28	הקו מתחיל בקטע אסור ומותרת הנסיעה מתחנה שברח' הגליל פינת הקישון [57057] עד סוף המסלול, הקו עובר דרך בית העלמין העתיק, קבר רמבעה"נ, לכיוון צומת צמח ובית שאן. בכיוון ההפוך מותרת הנסיעה מתחילת המסלול עד תחנת חוף גיא [58178] מול בית העלמין העתיק. הקו ממשיך בקטעים אסורים.
סופרבוס	30	הקו מתחיל בקטע אסור ומותרת הנסיעה מתחנה שברח' הגליל פינת הקישון [57057] עד סוף המסלול, הקו עובר דרך בית העלמין העתיק, קבר רמבעה"נ, יבנאל, ויישובי הסביבה עד עפולה. בכיוון ההפוך מותרת הנסיעה מתחילת המסלול עד תחנת חוף גיא [58178] מול בית העלמין העתיק. הקו ממשיך בקטעים אסורים.
סופרבוס	33	הקו מתחיל בתחנה מרכזית ועובר בקטעים אסורים, ומותרת הנסיעה מתחנת אלחדיף/ טבור הארץ [57120] עד סוף המסלול. בכיוון ההפוך מותרת הנסיעה מתחילת המסלול כפר כמא עד תחנת אלחדיף קונטיננטל [58121], הקו ממשיך בקטעים אסורים. הקו עובר דרך טבריה עילית, בי"ח פוריה, יבנאל, עד כפר כמא.
סופרבוס	36	הקו מתחיל בתחנה מרכזית ועובר בקטעים אסורים, ומותרת הנסיעה מתחנת אלחדיף/ טבור הארץ [57120] עד סוף המסלול. בכיוון ההפוך מותרת הנסיעה מתחילת המסלול בית רימון עד תחנת אלחדיף קונטיננטל [58121] הקו ממשיך בקטעים אסורים. הקו עובר דרך צומת פוריה, צומת גולני, עד בית רימון.
סופרבוס	37	הקו מתחיל בתחנה מרכזית ועובר בקטעים אסורים, ומותרת הנסיעה מתחנת אלחדיף/ טבור הארץ [57120] עד סוף המסלול. בכיוון ההפוך מותרת הנסיעה מתחילת המסלול צומת יבניאל עד תחנת אלחדיף קונטיננטל [58121] הקו ממשיך בקטעים אסורים. הקו עובר דרך צומת פוריה, צומת גולני, עד צומת יבניאל.
סופרבוס	39	הקו מתחיל בתחנה מרכזית ועובר בקטעים אסורים, ומותרת הנסיעה מתחנת אלחדיף/ טבור הארץ [57120] עד סוף המסלול. בכיוון ההפוך מותרת הנסיעה מתחילת המסלול צומת יבניאל עד תחנת אלחדיף קונטיננטל [58121] הקו ממשיך בקטעים אסורים. הקו עובר דרך צומת פוריה, צומת גולני, עד צומת יבניאל.
סופרבוס	42	מותרת הנסיעה מתחילת המסלול תחנה מרכזית טבריה עד סוף המסלול ללא חששות. בכיוון ההפוך מותרת הנסיעה מתחילת המסלול עד תחנת יהודה הלוי/ד נילוף סנטר [58124]. הקו נוסע לכפר זתים וארבל דרך צומת פוריה.
סופרבוס	48	מטבריה למושב ליבנים דרך גדוד ברק אסור [בתחנות האיסוף והפיזור בעיר ובתחנת היציאה]. ומותרת הנסיעה מחוף רן [57003] עד מושב ליבנים וממושב ליבנים עד צומת מגדל [58025]
סופרבוס	50	מטבריה לואדי חמאם דרך גדוד ברק אסור [בתחנות האיסוף והפיזור בעיר ובתחנת היציאה]. ומותרת הנסיעה מחוף רן [57003] עד ואדי חמאם ומואדי חמאם עד צומת מגדל [58025]
מועצה אזורית מלן	51	הקו מתחיל בקטע אסור ומותרת הנסיעה מתחנה שברח' הגליל פינת הקישון [57057] עד סוף המסלול, הקו עובר דרך בית העלמין העתיק, קבר רמבעה"נ, לכיוון עין גב והגולן. בכיוון ההפוך מותרת הנסיעה מתחילת המסלול עד תחנת חוף גיא [58178] מול בית העלמין העתיק. הקו ממשיך בקטעים אסורים.
מועצה אזורית מלן	52	מטבריה לגולן דרך גדוד ברק אסור [בתחנות האיסוף והפיזור בעיר ובתחנת היציאה]. ומותרת הנסיעה מחוף רן [57003] עד הגולן ומהגולן עד צומת מגדל [58025]
סופרבוס	53	מותרת הנסיעה מתחילת המסלול בצומת צמח עד אחרי קבר רמבעה"נ בתחנת חוף גנים [58066], האוטובוס ממשיך בקטעים אסורים ויוצא מטבריה בדרך האסורה. ומותרת הנסיעה מחוף רן [57003] עד עילבון. בכיוון ההפוך מותרת הנסיעה מתחילת המסלול עילבון עד צומת מגדל [58025], הקו נכנס לעיר בדרך האסורה. בהמשך מותרת הנסיעה רק מתחנת הגליל/הקישון [57057] עד סוף המסלול צומת צמח.
סופרבוס	54	מטבריה לעילבון דרך גדוד ברק אסור [בתחנות האיסוף והפיזור בעיר ובתחנת היציאה]. ומותרת הנסיעה מחוף רן [57003] עד עילבון ומעילבון עד צומת מגדל [58025]
סופרבוס	55	מטבריה לסחנין דרך גדוד ברק אסור [בתחנות האיסוף והפיזור בעיר ובתחנת היציאה]. ומותרת הנסיעה מחוף רן [57003] עד סכנין ומסכנין עד צומת מגדל [58025]
X	56	מטבריה לכרמיאל דרך גדוד ברק אסור [בתחנות האיסוף והפיזור בעיר ובתחנת היציאה]. ומותרת הנסיעה מחוף רן [57003] עד כרמיאל. בכיוון ההפוך מכרמיאל עד צומת מגדל [58025]

החברה המפעילה	מס' קו	המסלול, והקטעים המותאמים לנסיעה לכהנים
מועצה אזורית בלן	57	הקו מתחיל בקטע אסור ומותרת הנסיעה מתחנה שברח' הגליל פינת הקישון [57057] עד סוף המסלול. הקו עובר דרך בית העלמין העתיק, קבר רמבעה"נ לכיוון עין גב והגולן. בכיוון ההפוך מותרת הנסיעה מתחילת המסלול עד תחנת חוף גיא (58178) מול בית העלמין העתיק. הקו ממשיך בקטעים אסורים.
סופרבוס	59	מטבריה לחצור דרך גדוד ברק אסור [בתחנות האיסוף והפיזור בעיר ובתחנת הציאה], ומותרת הנסיעה מחוף רון [57003] עד חצור. ובכיוון ההפוך מחצור עד צומת מגדל [58025]
מועצה אזורית בלן	142	מבי"ח פוריה לגולן. מותרת הנסיעה מתחילת המסלול בי"ח פוריה עד התחנה המרכזית. הקו ממשיך בקטעים אסורים ויוצא מהעיר בקטע אסור. בהמשך מותרת הנסיעה מחוף רון [57003] עד הגולן. בכיוון ההפוך מותרת הנסיעה מתחילת המסלול הגולן עד צומת מגדל [58025]. הקו נכנס לעיר ועובר בקטעים אסורים, ומותרת הנסיעה מהתחנה המרכזית עד בי"ח פוריה.
מועצה אזורית בלן	147	מותרת הנסיעה מתחילת המסלול בי"ח פוריה עד תחנה מרכזית, הקו ממשיך בקטע אסור, בהמשך מותרת הנסיעה מתחנת הגליל/ הקישון [57057] עד סוף המסלול. הקו עובר דרך בית העלמין העתיק, קבר רמבעה"נ, לכיוון עין גב והגולן. בכיוון ההפוך מותרת הנסיעה מתחילת המסלול הגולן עד תחנת חוף גיא (58178) מול בית העלמין העתיק. הקו ממשיך בקטעים אסורים. בהמשך מותרת הנסיעה מתחנת יהודה הלוי/ דיזלוף סנטר (57181) עד סוף המסלול בבי"ח פוריה.
	430	מטבריה לחיפה ללא חששות לשני הכיוונים.
NAZARETH TRANSPORT & TOURISM	431	מטבריה למגדל העמק דרך נצרת והיישובים הערביים ללא חששות לשני הכיוונים.
	434	מטבריה לחיפה ללא חששות לשני הכיוונים.
	435	מטבריה לצומת גולני ללא חששות לשני הכיוונים.
	437	מטבריה לצומת גולני ללא חששות לשני הכיוונים.
	442	מטבריה לעפולה ללא חששות לשני הכיוונים.
סופרבוס	450	מטבריה לצפת הקו אוסף בקטעים אסורים ויוצא מהעיר בקטע אסור, ומותרת הנסיעה מחוף רון [57003] עד צפת. ובכיוון ההפוך מותרת הנסיעה מצפת עד צומת מגדל [58025] בלבד, הקו נכנס לעיר בקטע אסור.
סופרבוס	537	הקו מתחיל בקיבוץ צמח ועובר דרך קבר רמבעה"נ, תחנה מרכזית טבריה, יוצא מטבריה דרך צומת פוריה, ועובר צומת גולני, עד מצפה נטופה. מותרת הנסיעה מתחילת המסלול בקיבוץ צמח עד תחנת חוף גיא (58178), הקו ממשיך בקטע אסור, בהמשך מותרת הנסיעה מהתחנה המרכזית עד סוף המסלול במצפה נטופה. בכיוון ההפוך מותרת הנסיעה מתחילת המסלול מצפה נטופה עד תחנה המרכזית, הקו ממשיך בקטע אסור, בהמשך מותרת הנסיעה מתחנת הגליל/הקישון (57057) עד סוף המסלול קיבוץ צמח.
סופרבוס	541	מעפולה לקרית שמונה דרך טבריה. מותרת הנסיעה מעפולה עד תחנה מרכזית טבריה, וחזור. בקטע שמטבריה לקרית שמונה הקו עובר בקטעים אסורים ויוצא מהעיר בקטע אסור, ומותרת הנסיעה מחוף רון [57003] עד קרית שמונה. בכיוון ההפוך מותרת הנסיעה מקרית שמונה עד צומת מגדל בלבד. [58025]
	836	מטבריה לתל אביב דרך צומת פוריה ללא חששות לשני הכיוונים.
	840	הקו יוצא מתל אביב ועובר דרך טבריה לקרית שמונה. מותרת הנסיעה רק מתל אביב עד תחנה מרכזית טבריה, ומתחנה מרכזית טבריה לתל אביב. בקטע שמטבריה לקרית שמונה הקו עובר בקטעים אסורים ויוצא מהעיר בקטע אסור, ומותרת הנסיעה מחוף רון [57003] עד קרית שמונה. בכיוון ההפוך מותרת הנסיעה מקרית שמונה עד צומת מגדל בלבד. [58025]
סופרבוס	849	מטבריה לגבעת זאב דרך צומת פוריה דרך אלעד הקו עובר בתחנה אסורה, מותרת הנסיעה מהתחנה השניה ברח' המגינים [57185] עד סוף המסלול. בכיוון ההפוך מגבעת זאב מותרת הנסיעה עד תחנת גוש עציון/ המגינים [57186], הקו ממשיך בקטע אסור.
סופרבוס	850	מטבריה למודיעין עילית דרך צומת פוריה הקו עובר בתחנה אסורה, מותרת הנסיעה מהתחנה השניה ברח' המגינים [57185] עד סוף המסלול. בכיוון ההפוך ממודיעין עילית מותרת הנסיעה עד תחנת גוש עציון/ המגינים [57186], הקו ממשיך בקטע אסור.
סופרבוס	851	מטבריה לנתניה דרך צומת פוריה הקו עובר בתחנה אסורה, מותרת הנסיעה מהתחנה השניה ברח' המגינים [57185] עד סוף המסלול. בכיוון ההפוך מנתניה מותרת הנסיעה עד תחנת גוש עציון/ המגינים [57186], הקו ממשיך בקטע אסור.
	959	מטבריה לירושלים דרך עפולה ללא חששות לשני הכיוונים
	961	מטבריה לירושלים דרך הבקעה, בדרך הלוך מטבריה מותרת הנסיעה מתחנת קבר רמבעה"נ [57061/2] האוטובוס מתחיל בקטע אסור. בכיוון ההפוך מירושלים יש לרדת בתחנה מול קבר רמבעה"נ [57075], הקו ממשיך בקטע אסור.
	962	מטבריה לירושלים דרך צומת פוריה ללא חששות לשני הכיוונים.
סופרבוס	969	מטבריה דרך קרית שמואל דרך טבריה עילית לבני ברק דרך יקנעם, בדרך הלוך מטבריה הקו אוסף בקטע אסור, ומותרת הנסיעה מהתחנה השניה ברח' המגינים [57185]. בדרך חזור מבני ברק מותרת הנסיעה עד תחנת גוש עציון/המגינים [57186]

מפת העיר העתיקה - עם הקטעים האסורים והקטעי

מפת התחבורה הציבורית מותאמת לכהנים - עם מספרי התחנות

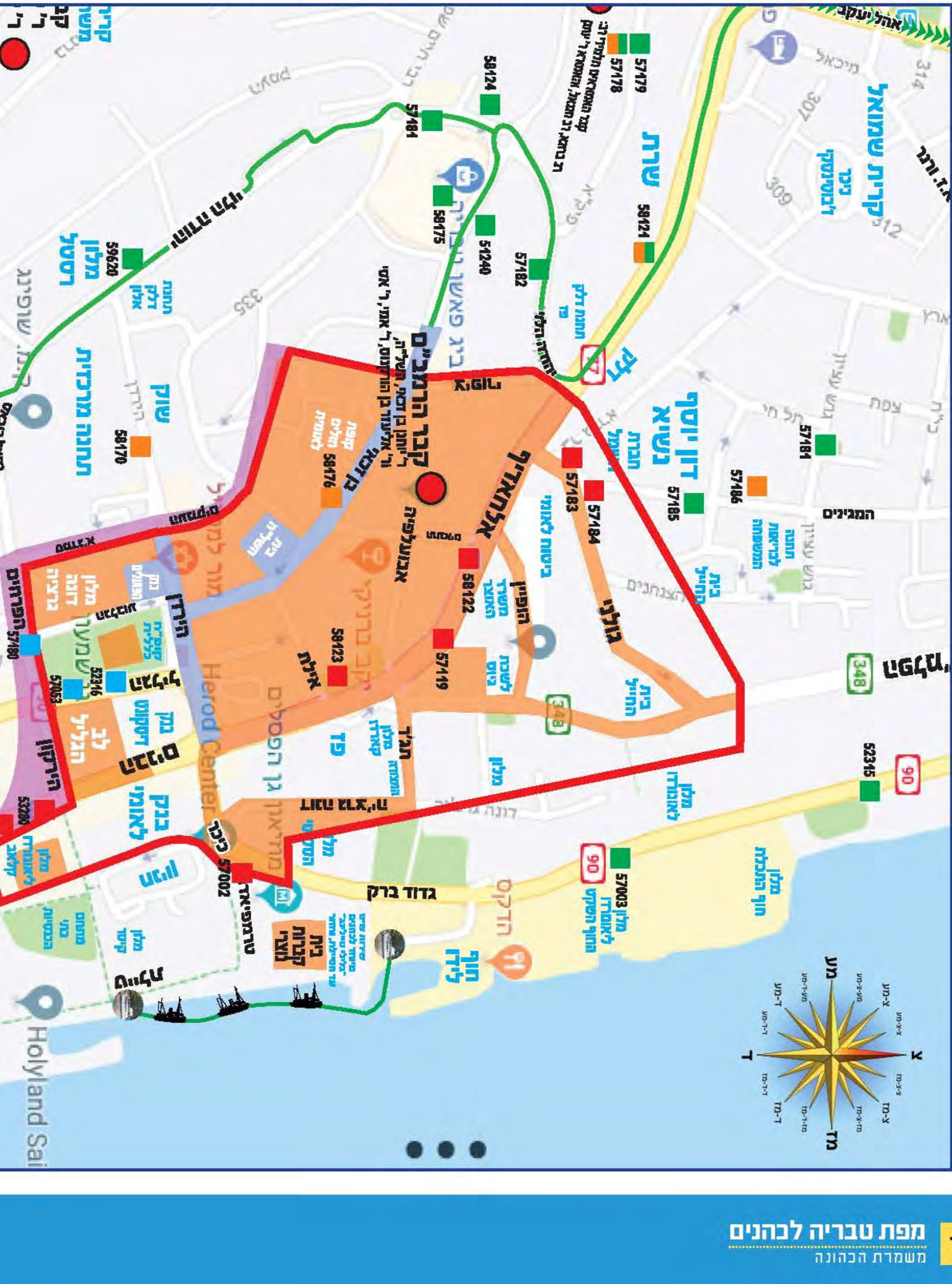

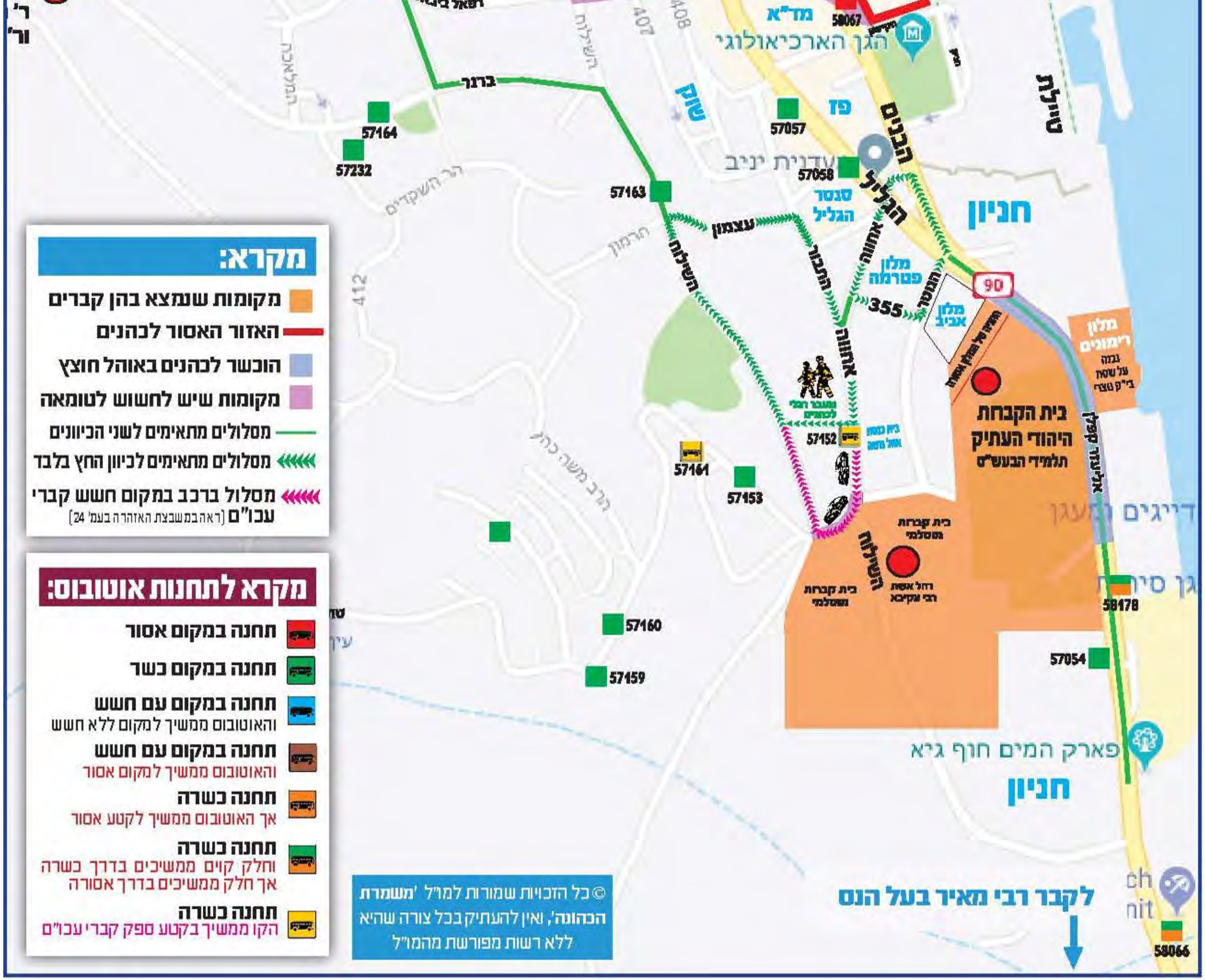
מקרא:
מקומות שנמצא בהן קברים
האזור האסור לכהנים
הוכשר לכהנים באוהל חוצץ
מקומות שיש לחשוש לטומאה
מסלולים מתאימים לשני הכיוונים
מסלולים מתאימים לכיוון החץ בלבד
מסלול ברכב במקום חשש קברי עכו"ם (ראה במשבצת האזהרה בעמ' 24)
מקרא לתחנות אוטובוס:
תחנה במקום אסור
תחנה במקום כשר
תחנה במקום עם חשש
והאוטובוס ממשיך למקום ללא חשש
תחנה במקום עם חשש
והאוטובוס ממשיך למקום אסור
תחנה כשרה
אך האוטובוס ממשיך לקטע אסור
תחנה כשרה
וחלק קוים ממשיכים בדרך כשרה
אך חלק ממשיכים בדרך אסורה
תחנה כשרה
הקו ממשיך בקטע ספק קברי עכו"ם
© כל הזכויות שמורות למו"ל 'משמרת הכהונה', ואין להעתיק בכל צורה שהיא ללא רשות מפורשת מהמו"ל
לקבר רבי מאיר בעל הנס
בית הקבחת
היהודי העתיק
תלמיד הבעש"ט
בית קברות
משלמי
רחל אשת
רבי עקיבא
השילוח
אחווה
התבור
עצמון
ברנר
הגליל
הבנים
המטר
אליעזר קפלן
355
90
מלון
פטרמה
מלון
אביב
מלון
רימונים
סנטר
הגליל
עדנית יניב
הגן הארכיאולוגי
מד"א
שוק
פז
חניון
טיילת
פארק המים חוף גיא
גן סיור
דייגים
412
57232
57164
57163
57057
57058
58067
57152
57161
57153
57160
57159
57054
58478
58066

לזכרון נצח

לעי"נ

הרה"ח ר' **אליעזר אבא**

ב"ר חיים **הכהן הערמאן** ז"ל

וזוג' מרת **דינה רחל**

בת ר' **עוזר הכהן** ע"ה

ת.נ.צ.ב.ה.

נדבת ידידנו

הרה"ח המפואר רודף צדקה וחסד ורב פעלים

ר' **יחיאל מיכל הכהן הערמאן** שליט"א

קטעי סיור מודרכים בעיר טבריה

מותאמים לכהנים

יש לקרוא בעיון ולהבין היטב את המסלול לפני כל נסיעת קטע, באמצע המסלול קשה לעקוב במפה, ועלולים להיכשל חלילה.

1. מהכניסה לטבריה מצומת פוריה לקבר הרמב"ם

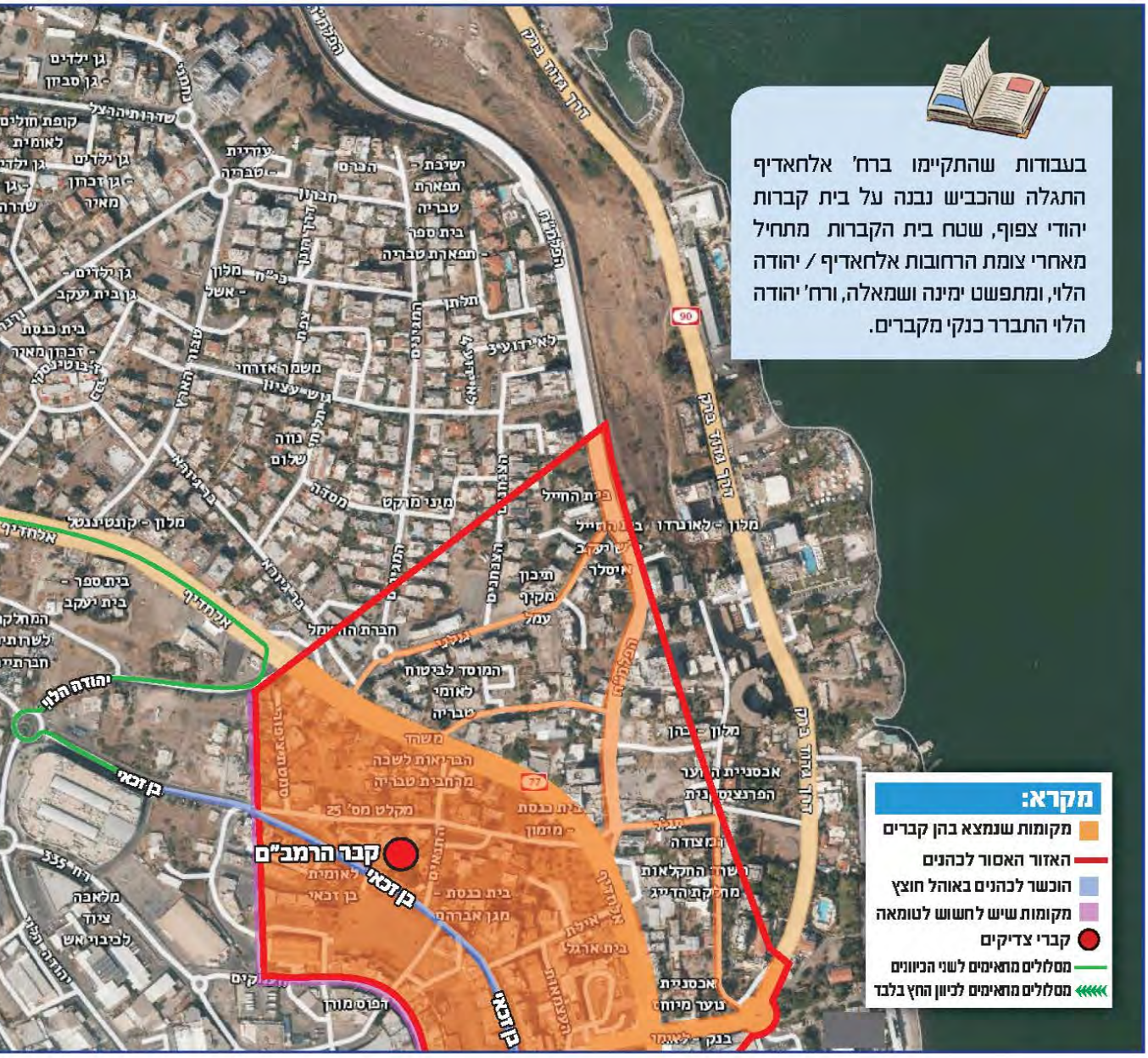

מסלול הנסיעה הרגילה ממרכז הארץ לטבריה הינו דרך צומת פוריה, לא ידוע על חששות בדרכים המובילות לצומת פוריה מכיוון המרכז.

לקבר הרמב"ם

בצומת פוריה נמשיך בכביש 77 עד הכניסה לטבריה - רח' דרך מנחם בגין, לכיוון רח' אלחאדיף, ונפנה ברמזור שאחרי תחנת הדלק ימינה לרח' ר' יהודה הלוי, ובכיכר שמאלה לרח' בן זכאי. ראה עמ' 18.

לקבר רבי עקיבא

נפנה בכניסה לעיר מרח' דרך מנחם בגין, ימינה לרח' ר' יהודה הנשיא, ומיד ימינה לרח' טרומפלדור, ולהמשיך ישר לרח' דרך הגבורה, ושמאלה לקבר רבי עקיבא.

ם ולקבר ר' עקיבא ולקרית שמואל, ולהיפך

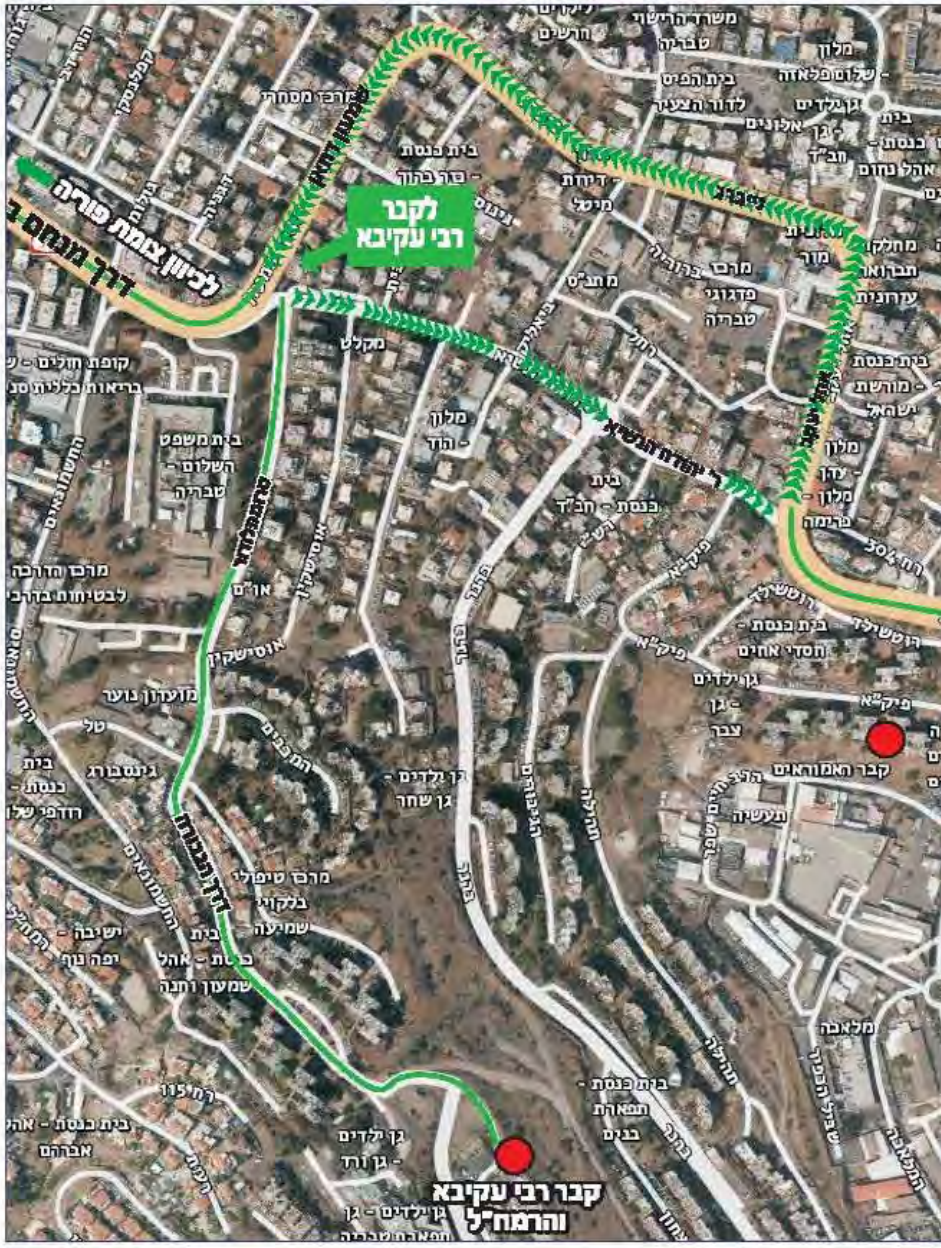

מהכניסה לעיר לקרית שמואל

מהכניסה לעיר מרח' מנחם בגין נפנה ימינה לרח' ר' יהודה הנשיא, ומיד אחרי שנראה את רח' פיקא מימין נפנה שמאלה ומיד שמאלה לרח' אהלי יעקב.

באם פספסנו והמשכנו מרח' ר' יהודה הנשיא לרח' אלחאדיף נפנה מיד שמאלה לרח' 304 ומשם ימינה לרח' מיכאל.

ובאם פספסנו את 2 הפניות יש לפנות מיד ימינה לרח' ר' יהודה הלוי ושוב ימינה לרח' פיק"א ושוב ימינה לרח' ר' יהודה הנשיא, ומשם נמשיך כנ"ל.

מקרית שמואל לקבר הרמב"ם

נצא מרח' ורנר או מרח' טבור הארץ לרח' אלחאדיף, ונפנה ימינה לרח' יהודה הלוי, ומשם שמאלה בכיכר לרח' בן זכאי.

מקבר רבי עקיבא לקבר הרמב"ם

נחזור באותו דרך שהגענו, עד רח' ר' יהודה הנשיא, ומשם נמשיך לכיוון רח' אלחאדיף במסלול הנסיעה לקבר הרמב"ם כנ"ל.

לחזור מקבר הרמב"ם ליציאה מהעיר

נפנה מרח' בן זכאי ימינה לרח' ר' יהודה הלוי, ונפנה שמאלה לרח' אלחאדיף לכיוון היציאה מהעיר.

רח' אלחאדיף אסור לכהנים מאחרי הפנייה לרח' יהודה הלוי ודרומה, יש לנהוג במשנה זהירות שלא לפספס את הרמזור של רח' יהודה הלוי.

***

בקרית שמואל יש לשים לב להתרחק מהאזור האסור לכהנים בסוף רח' המגינים ובר גיורא.

2. קבר הרמב"ם

ברח' בן זכאי נמשיך ברכב עד לתחנת האוטובוס שממול חצר קבר הרמב"ם, אם הנהג כהן הוא יחנה על הכביש במפרץ שליד תחנת האוטובוס, ואנו נרד על המדרכה שליד תחנת האוטובוס ונישאר על המדרכה, במקביל למעקה בלבד.

אם נרצה לחצות את הכביש נעבור רק מול המעקה שמפריד בין הכביש למדרכה שליד חצר קבר הרמב"ם, ונעמוד על הכביש מול המעקה בלבד.

שימו לב לא לעמוד מתחת לעצים שמאהילים מעל החניון האסור.

נחזור לרכב ונמשיך עד סוף רח' בן זכאי, שם נעשה פרסה ונחזור חזרה לבן זכאי, עד רח' יהודה הלוי.

מרכז העיר טבריה נבנתה בתקופת הטורקים על שטח ששימש כבית קברות יהודי ענק במשך תקופה של כ-1200 שנה, החל מתקופת התנאים (ר' יוחנן בן זכאי, ועוד), עובר בתקופת הראשונים (הרמב"ם, ועוד), ועד לתקופת האחרונים (השל"ה, ועוד).

קטע בית הקברות של הרמב"ם הינו רק חלק מזערי שיהודי אחד הצליח לתחום בגדר ולהציל מתוך בית הקברות הענק. בכל אזור זה [המוקף במפה בקו אדום] בעת עבודות בנייה וסלילה התגלו קברים רבים, בצורה מסודרת ורצופה.

הקטע של רח' בן זכאי הוכשר לכהנים בפיקוח "אתרא קדישא", בשלוש תקופות שונות שנפרסה למשך עשרות שנים, בכל פעם קטע נוסף.

כמו כן הוכשר בשנים האחרונות קטע מתוך רחוב הירדן.

רח' יהודה הלוי נבדק בכמה וכמה נקודות ולא נמצאו בהן קברים.

אזהרות נחוצות לרח' בן זכאי

שימו לב! באיזור זה יש לנהוג במשנה זהירות, ולזכור שאנו מוקפים עם בית קברות.

כדי להכשיר כביש שנבנה על קברים שיוכלו כהנים לעבור שם יש לעשות שני דברים: **א.** כיפין ע"ג כיפין ככל הלכתן ודקדוקן. **ב.** מחיצות כהלכה שגובהן עשרה טפחים לצידי הכביש שיחצצו בפני הטומאה שמהצדדים.

קטעי הכביש ברח' בן זכאי ורח' הירדן שסומנו בסגול אמנם נסללו לכל רחבם על אהל חוצץ כיפין על גבי כיפין, ועל כן מותרת שם הנסיעה, אולם המעבר ברגל אינה מותרת אלא בקטעים מסוימים, שכן לא נעשו מחיצות לכל אורך הרחוב, ועל כן על אף שהנסיעה ברכב מותרת גם ללא מחיצות - במקום זה שנעשה באהל חוצץ - על פי המבואר בביאור הלכה סי' ת"ט סעי' א' שבאהל זרוק אין להחמיר להרחיק מהטומאה ד' אמות, אך המעבר ברגל מותרת רק במקביל למעקות שנמצאים בקטעים מסוימים ברח' בן זכאי בלבד, ואין לחרוג ימין ושמאל מעבר לקטעים אלו. כמו"כ אין להכנים יד מעבר למחיצות.

כל המדרכות שאין להם מעקות גבוהות י' טפחים ועשויים כהלכתן אסורים לכהנים, וכמובן שאין להיכנס כלל לבניינים ולחניות, מלבד בנין 'בית השל"ה' והמדרכה הצמודה אליו שברח' בן זכאי שנבנה כולו עם תיקון לכהנים, לתשומת לב הכניסה המותרת היא מהכניסה הראשית של הבנין בלבד, ולא מסביב, החצר מגודרת, ואין להוציא יד ורגל מעבר לגדר.

אין להתקרב למתחם קבר הרמב"ם [ראו תמונה]. אין להיכנס עם הרכב לפניות ולחניות היוצאים מרח' בן זכאי והירדן. אין לחנות מתחת לקומות שבולטות מהבנין.

רח' הירדן הוכשר בקטע שמתחבר עם רח' בן זכאי, מצד ימין עד לפני הכיכר שאחרי בנין בנק הפועלים, ומצד שמאל עד הרמזור שבפינת רח' הגליל.

ברח' הירדן אין כלל מחיצות. ולכן אין לעלות על המדרכה כלל, מלבד בנין בנק הפועלים שברח' הירדן שנבנה עם תיקון לכהנים, ומותרת הכניסה מרח' הירדן בלבד.

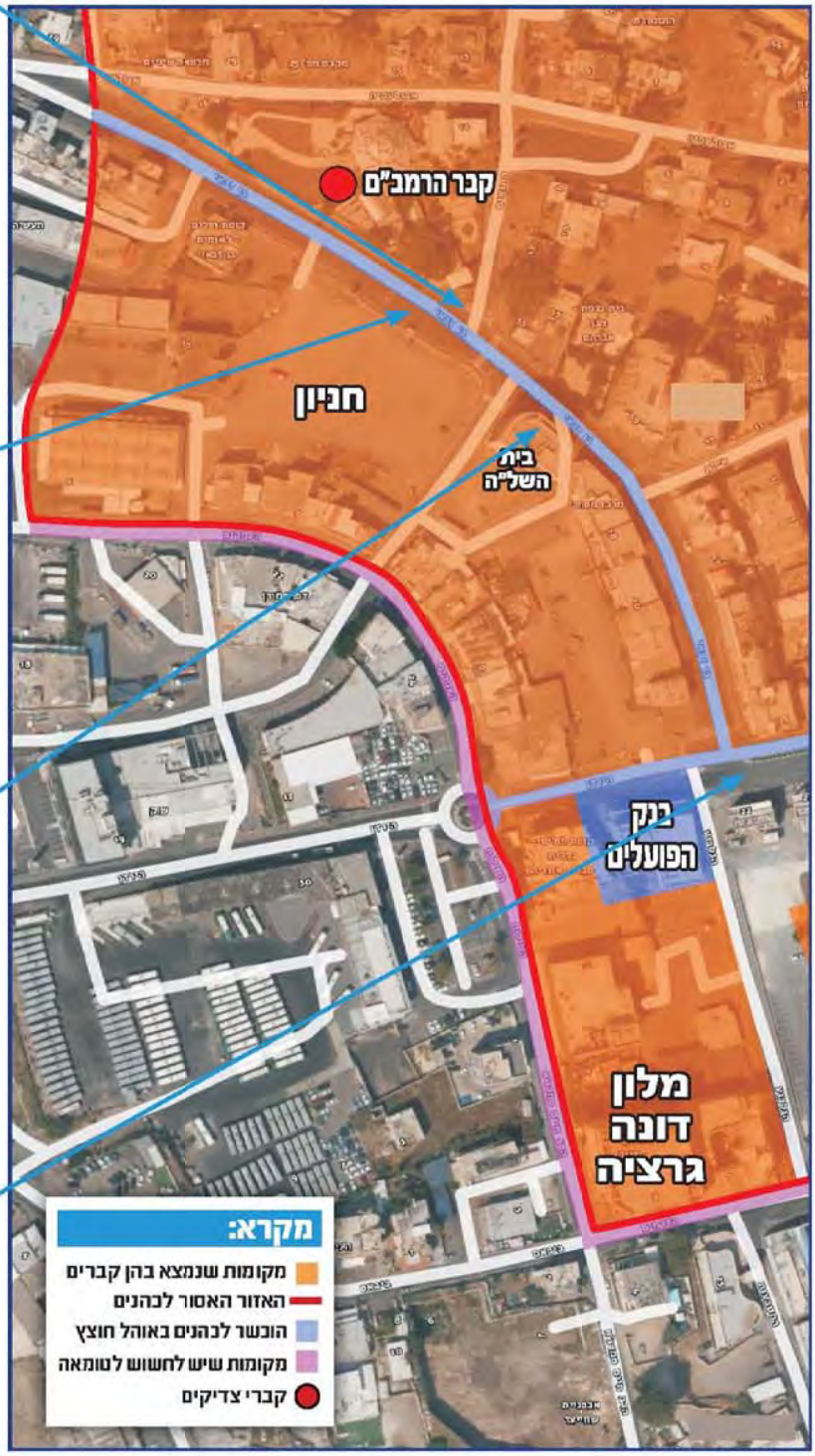

הכניסה למתחם קבר הרמב"ם - מותר העמידה רק על הכביש במקביל לגדר, יש להיזהר שלא להכנים יד רגל מעבר לגדר

המדרכה מול קבר הרמב"ם - אסור לכהן לפנות ימינה לחנייה, ניתן לחנות ליד תחנת האוטובוס ולעמוד על המדרכה שליד תחנת האוטובוס. שימו לב לא לעמוד מתחת לדקל שמאהיל על שטח החניה האסורה.

בית השל"ה - הוכשר לכהנים ומותרת הכניסה אך ורק מהכניסה הראשית, יש להיזהר שלא להוציא יד מעבר לגדר שבחצר הבנין

קטע מרח' הירדן מול רח' בן זכאי, הוכשר לכהנים: ימינה - עד לפני הכיכר שאחרי בנק הפועלים. שמאלה - עד אחרי רח' הגליל.

אין לפנות לרח' הגליל | אין לעלות על המדרכה מלבד בנק הפועלים שהוכשר לכהנים, ומותרת הכניסה מחזית הבנין

3. מקבר הרמב"ם לבית הקברות של תלמידי הבעש"ט

מסלול זה אינו מתאים בכיוון ההפוך

מקבר הרמב"ם נחזור ברח' בן זכאי עד רח' יהודה הלוי, נפנה בכיכר שמאלה ונמשיך ישר עד להתחברות לרח' רפאל ביבאס, ונפנה ימינה מול מגרש המכוניות טרנד קאר, ומיד שמאלה לרח' ברנר, נמשיך עד הסוף, ונפנה ימינה לרח' השילוח, ומיד שמאלה לרח' עצמון [ראו תמונה], ומשם ימינה לרח' התבור, ובפנייה השניה שמאלה לרח' אחווה, ומיד ימינה לסימטא צרה [רח' 355], ושמאלה לרח' הנוטר.

נפנה ימינה לרח' אליעזר קפלן [כביש 90], נעבור את מלון אביב, ונעבור את בית הקברות שם נחנה בחניון שאחרי בית הקברות.

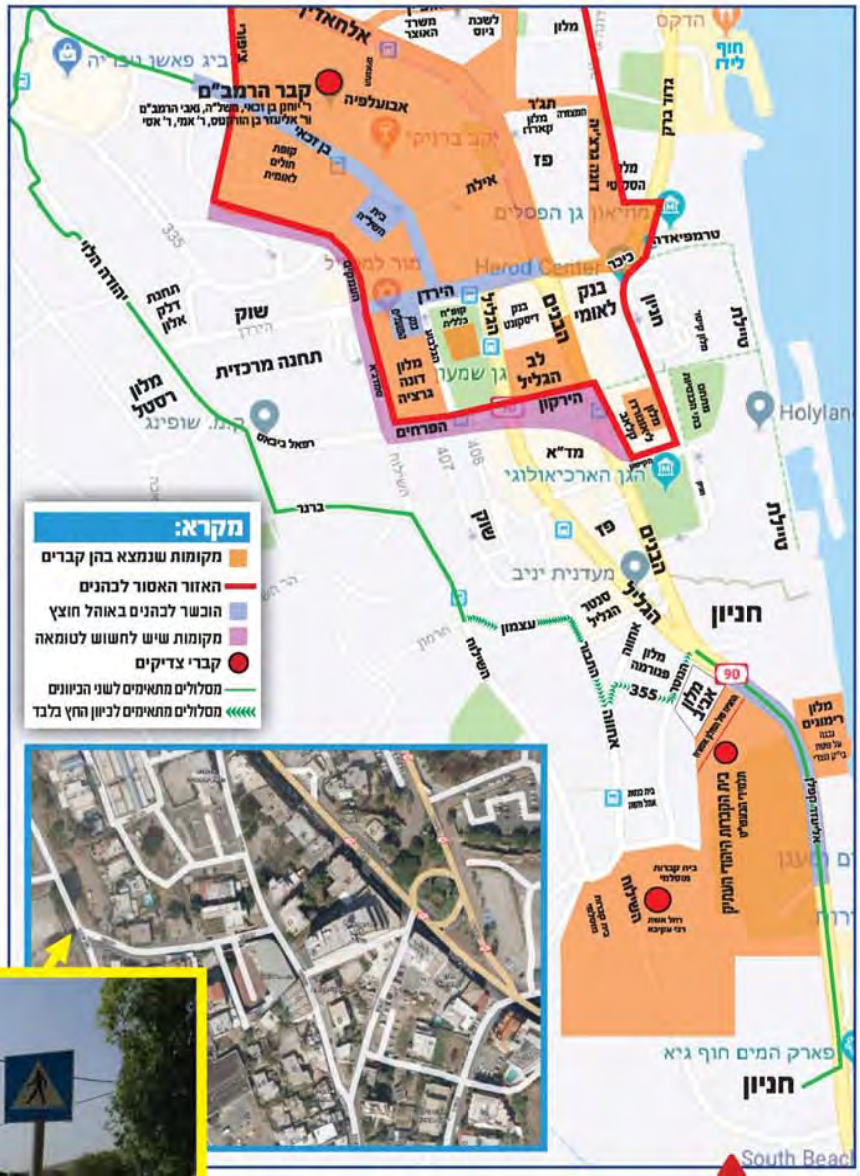

▲ הפנייה שמאלה - מרח' השילוח לרח' עצמון

שימו לב שלא לפספס את הפנייה שמאלה לרח' עצמון מרח' השילוח.

פספסתם את הפנייה אל תמשיכו ברח' השילוח, חזרו לרח' עצמון והמשיכו במסלול.

4. בית הקברות של תלמידי הבעש"ט

נחנה בחניה שמדרום בית הקברות, ונעבור למדרכה שממול בית הקברות. כשנשוב לרכב נחצה את הכביש מול החניון [ולא מול בית הקברות].

בימי המנדט הבריטי סללו את הכביש שבין בית הקברות לכינרת על גבי קברי יהודים, ומסופר שהיה יהודי אחד שהלך בכל יום למחות נגד עבודות הסלילה, יום אחד הכו אותו הבריטים עד שיצאה נשמתו על קדושת השם.

הכביש נסלל ע"י הבריטים ע"ג הקברים, ללא שפגעו בקברים עצמם, ובשנת תשכ"ד הועבר קו מוביל המים המלוחים לאורך חצי רוחב הכביש הקרוב לכינרת תוך פגיעה חמורה בקברים.

כ"ק אדמו"ר מתולדות אהרן בעל דברי אמונה זצוק"ל התריע על המכשול הגדול לכהנים, עד שבשנת תשנ"א תיקנו את הכביש עם אהל חוצץ כיפין על גבי כיפין, במהלך העבודות נראו במקום כ-70 קברים זה ליד זה. העבודות נעשו על פי הכוונתו של האדמו"ר זצוק"ל שקיבל מזקני העיר את גבולות בית הקברות.

▲ הכניסה לבית הקברות - אין להיכנס ולא לחנות כאן

▲ עץ בתוך בית הקברות שמאהיל על הכביש - גם הנהגים צריכים לשים לב להתרחק מהעצים

יש לעמוד במדרכה מול בית הקברות, העמידה על הכביש בצד גדר בית הקברות מסוכנת וכן דורשת משנה זהירות שלא להכנים יד מעל גדר האבנים.

כמו"כ יש להיזהר שלא לעבור מתחת עצים שמתפשטים ומאהילים מחוץ לבית הקברות - אל מעל הכביש.

כמו כן, אין להיכנס לשטח הכניסה של בית הקברות העתיק, ויש להימנע לעבור קרוב לכניסה לביה"ק.

מעבר לגדר הצפוני של בית הקברות ישנו חניה קטנה שמשמשת את 'מלון אביב' הצמוד אליה, שטח זה הינו אסור לכהנים.

5. מבית הקברות של תלמידי הבעש"ט לקבר ר' מאיר בעל הנס ולכיוון כביש הבקעה, ולהיפך

מסלול זה נכון גם בכיוון ההפוך

מבית הקברות של תלמידי הבעש"ט נמשיך דרומה ברח' אליעזר קפלן (כביש 90) עד שנראה את השילוט מימין לקבר רמבעה"נ ומשמאל לחמי טבריה.

מקבר רמבעה"נ נמשיך דרומה לכביש הבקעה.

מלון גני חמת נבנה על גבי קברים תוך חילולם המחפיר וחרף מאבקי היהדות החרדית שהתפרסמו בעולם כולו, כשבשיאו יצא חרם נגד בנק לאומי שהמלון היה בבעלותו. מאז לא ראה המקום הצלחה, ושמו הוחלף מספר רב של שמות: הולידי אין, רימונים, מינרל, כהיום נושא המלון בשם "לייק האוס", תוך טשטוש העבר של המקום, וזהירות רבה שלא לקשר את המקום עם שמו המקורי.

כאמור המקום הינו על בית קברות ואסור לכהנים.

▲ קבר ר' מאיר בעל הנס

6. מבית הקברות של תלמידי הבעש"ט לבתי הכנסיות העתיקים והטיילת, ולהיפך

מסלול זה נכון גם בכיוון ההפוך

ניסע ברח' קפלן צפונה, נעבור את מלון אביב משמאל ומיד אח"כ נראה מימין חניון, שם נחנה, ונמשיך ברגל ברח' הבנים לכיוון צפון, אחרי המעבר החצייה השני נפנה ימינה ברח' הקישון ונראה מימינו את הגן הארכיאולוגי ומשמאל את המלון הגדול ליאונורדו קלאב.

בהמשך נראה אחרי שטח המלון שער שחור, נעבור את השער ונגיע לרחבה שלפני בתי הכנסיות העתיקים, קרלין, ויטעבסק, טשרני אוסטרהא, אבועלפיא, וחב"ד ממול. נחצה את הרחבה.

כאן נוכל לפנות ימינה לכיוון הטיילת ולעבר הכנרת, או ישר לחניון שבסופו מתחבר לכיכר של רח' הירדן. אין להתקרב לכיוון הכיכר ולכיוון תחנת האוטובוסים שאחרי הכיכר [ראו במשבצת למעלה ובמשבצת האזהרה].

עד לאחרונה נהגו כהנים רבים להשתמש בדרך של אזור הטיילת למעבר לכיוון כביש 90, אלא שלאחרונה כאשר נעשו עבודות הטמנת צינור המוביל המים המלוחים מהכינרת נתגלו קברים עד סמוך לתחנת האוטובוס [הטרמפיאדה].

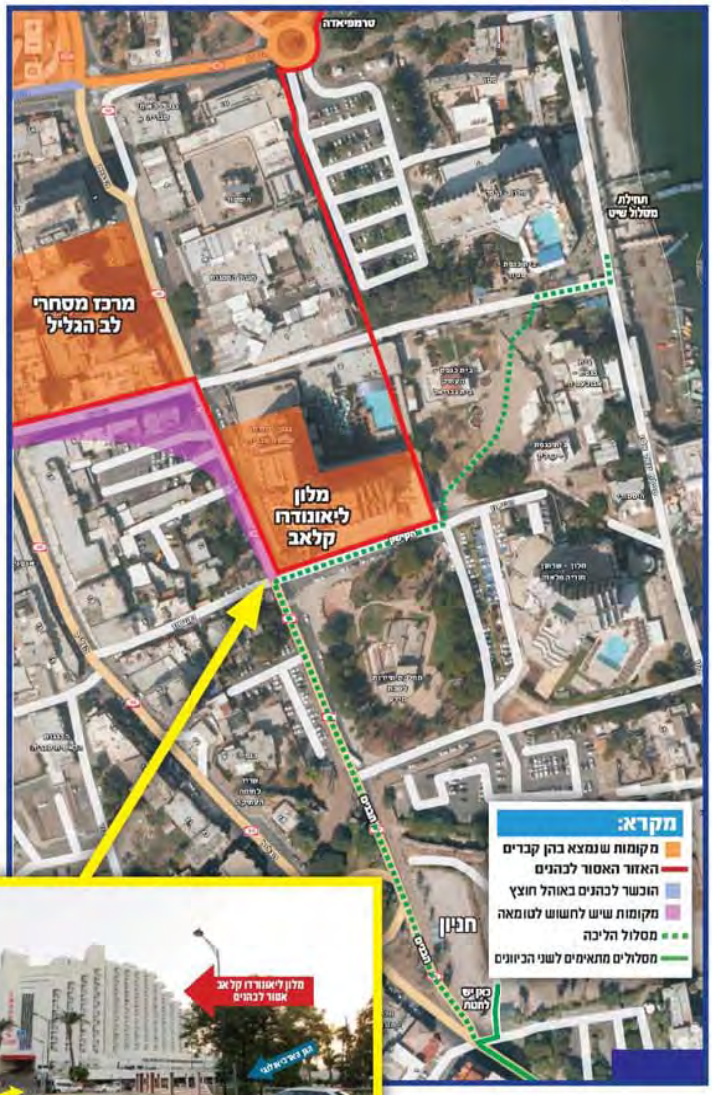

הפנייה מרח' הבנים לרח' הקישון לכיוון בתי הכנסיות והטיילת

במקרה שפספסנו את החניון שאחרי מלון אביב נוכל לפנות שמאלה בכיכר שמיד אחרי הפיצול ולחזור לרח' קפלן/ הבנים בחניה, ואם עברנו גם את הכיכר יש לפנות בפנייה הראשונה שמאלה לרח' הקישון ומיד שמאלה לרח' הגליל עד לחניון ברח' קפלן/הבנים.

אזור הטרמפיאדה שבתחילת רח' גדוד ברק לכיוון צפת, מירון, והגולן, התגלתה בשנים האחרונות כמוטלת בחששות של טומאת כהנים, ואין לצאת מיציאה זו, ראה להלן אפשרויות היציאה לכיוון הצפון.

ראו בעמ' 28 למסלול המיוחד דרך הכינרת בשיט קצר ליציאה לכיוון צפת, מירון, והגולן >>

7. מבית הקברות של תלמידי הבעש"ט - לקבר הר

מסלול זה אינו מתאים בכיוון ההפוך

מבית הקברות של תלמידי הבעש"ט נסע צפונה ברח' אליעזר קפלן, נעבור את מלון אביב [מצד שמאל

בצמוד לבית הקברות היהודי נמצא בית קברות מוסלמי, תופעה שקיימת במקומות רבים, במרכזו של בית הקברות המוסלמי נמצא מבנה קבר רחל אשת ר' עקיבא, ולצד הקבר סללו הבריטים שביל צר מאוד, אותו שביל נסלל על הקברים, וישנם עדויות של יהודים שזוכרים שראו מצבות על השביל ממש, בשנים מאוחרות יותר הרחיבו את השביל והפכו את זה לכביש אספלט, זה הוא רח' השילוח בקטע שעד התחברותו עם רח' אחווה, רח' אחווה היה כבר כביש מימי הבריטים.

של הכביש] ומיד אח"כ מתפצל הכביש ל-2, צמוד לאחר הפיצול ישנו כיכר שם נפנה שמאלה לרחוב אחווה, נמשיך ברחוב אחווה עד שנראה בצד שמאל את ביהכנ"ס אהל משה וממול נראה לפני תחנת האוטובוס מעבר להולכי רגל שבהתחלתו מדרגות ספורות, נרד מהרכב ונחצה את המעבר, והרכב ימשיך לרח' אחווה ויפנה מיד ימינה ושוב ימינה ברח' השילוח, שם יפגוש אותנו אחרי שעברנו את המעבר, נמשיך עם הרכב ונפנה בפנייה השניה שמאלה לרח' ברנר ומשם ימינה לרח' יהודה הלוי, ובפנייה השלישית ימינה בכיכר שאחרי הביג לרח' בן זכאי, שם קבר הרמב"ם [ראה עמ' 16].

מקבר הרמב"ם לקרית שמואל - נמשיך ברח' יהודה הלוי עד הסוף, ונפנה שמאלה ברח' אלחאדיף, [הפנייה ימינה ברח' אלחאדיף אסורה].

מיד אחרי שנעבור את בית הקברות העתיק נשים לב שלא לפספס לפנות שמאלה בכיכר שאחרי פיצול הרחובות.

פספסתם את הכיכר? פנו בפנייה הראשונה שמאלה לרח' הקישון, ומיד שמאלה לרח' הגליל עד רח' אחווה.

***

יש שטועים וחושבים את קטע רח' השילוח שסמוך לקבר רחל אשת ר' עקיבא ככביש כשר לכהנים, אך הכביש אסור שכן הוא נסלל בוודאות על קברי עכו"ם, ועל פי הנפסק בשו"ע והרמ"א בסי' שע"ב [סעיף ב'] יש לנהוג כדיעה האוסרת להיטמאות לקברי עכו"ם.

כביש השילוח ממשיך מקבר רחל לכיוון מרכז העיר ומתחבר עם רח' אחווה, קטע ההתחברות נעשה בשנים מאוחרות יותר, וכבל הנראה הוא נוגם ג"כ בתוך שטח בית הקברות המוסלמי, ועד היום ניתן לראות שבית הקברות המוסלמי מגיע עד המדרכה ממש, ובמפות המנדטריות נראה לכאורה שבית הקברות עובר את הקו של המדרכה, ולכן יש להעדיף להשתמש עם המעבר הרגלי שחוצה בין רח' אחווה לרח' השילוח, אולם במקרה שהכהן הוא הנהג, היות וזה רק ספק קברי עכו"ם מותרת הנסיעה מעיקר הדין ברכב סגור.

מב"ם ולקרית שמואל

▲ המדרגות שבתחילת המעבר - מרח' אחוה לרח' השילוח כאן יש לעבור רגלית עד רח' השילוח, ולהמשיך עם הרכב.

▲ בית הכנסת "אהל משה" ברח' אחוה. - כאן יש לרדת מהרכב, מול בית הכנסת, ולעבור במעבר שנמצא מול בית הכנסת [ראה תמונה הבאה]

▲ רח' השילוח - עם ההתחברות לרח' אחוה

הסידיה רנן ידננו

לטובת נשמת האי גברא רבא

החסיד שבכהונה, שריד לדור דעה

הרה"ח ר' **יעקב** בן הרה"ח

ר' יוסף אריה **הכהן כהנא** ז"ל

ת.נ.צ.ב.ה.

נודב על ידי ידידנו הנדיב הנכבד המשביר הגדול

ראש וראשון לכל דבר שבקדושה, איש האשכולות

הרה"ח **ישכר דוב** בן פראדל **בערגער** שיחי'

וזוג' מנב"ת מרת **פעסיל רחל** בת געלא תחי'

שיזכו לרוות רוב נחת דקדושה מכל יוצ"ח

ויראו ברכה והצלחה בכל מעשי ידיהם

מסלולי נסיעה לטבריה והגליל

מותאמים לכהנים

8. מהטיילת למירון, צפת, והגולן - דרך כביש 90, ולהיפך בשילוב שיט קצר בכינרת

מסלול זה נכון גם בכיוון ההפוך

רוצים לשלב שיט אטרקטיבי קצר ולהמשיך לכיוון מירון, צפת, או הגולן, בדרך הקצרה ביותר?

הסדר מיוחד לכהנים.

בעקבות סגירת כל האפשרויות ליציאה לכיוון ומכיוון הצפון דרך כביש 90 הגענו להסדר מיוחד עם שירות השיט **"גלילי סיילינג בע"מ"**, שיעמידו לכהנים שירות שיט בספינה מיוחדת מהטיילת לחוף לידו, משם נמשיך במסלול שבעמ' 30, וכן הבאים מכיוון הצפון מכביש 90/ צומת מגדל יעלו בחוף לידו וירדו בטיילת.

נקודת היציאה בטיילת מאחורי מלון קיסר, ומצד השני בחוף לידו ליד מסעדת פגודה.

בשנים האחרונות נהגו הנהגים הכהנים לצאת ולהיכנס לטבריה דרך שביל עפר שמהכניסה לטבריה ברח' גדוד ברק לרח' אחד העם [ראה במפה טבריה מזרח ג1], היה זה פיתרון אטרקטיבי, אולם בתקופה האחרונה נחסמה דרך זו זמנית עקב עבודות באיזור, ואנו מקוים שנוכל לבשר על פתיחת דרך זו בקרוב.

גם הדרך הרגלית שהיו יוצאים דרך הטיילת התגלתה כבלתי ראויה [ראה עמ' 22].

זקני טבריה מספרים על כהנים שהיו מפשילים את בגדיהם ועוקפים דרך הכינרת את הקטע שמול בית הקברות העתיק [יתכן שזה היה בזמנים שהכינרת גאתה עד לגבול ביה"ק], בדרך זו חידשנו את הפיתרון ע"י שייט קצר שיעקוף את נקודת היציאה לכיוון כביש 90 לצפון [מירון, צפת, והגולן].

על פי ההסדר עם חברת גלילי סיילינג בע"מ יעמדו המחירים לשרות הכהנים כדלהלן:

1-2 נוסעים: 100 ש"ח

3-5 נוסעים: 120 ש"ח

6-13 נוסעים: 150 ש"ח

השירות מהשעה **8.45** בבוקר עד **6** בערב.

ובערבי שבתות מהשעה **8.45** בבוקר עד שעתיים לפני כניסת השבת.

מומלץ לתאם מראש.

לשעות אחרות ובערבי חג יש לסכם מראש.

לבירורים 054-7473577 דוד

העסק שומר שבת.

הבהרה: "משמרת הכהונה" אינו צד ואינו אחראי לשירות. עם זאת אנו מבקשים מהציבור ליידע אותנו על טיב השירות כדי שנוכל להסיק מסקנות להבא

9. מקבר הרמב"ם לכיוון מירון, צפת, ולכיוון המרכז, ולהיפך

מסלול זה נכון גם בכיוון ההפוך

מקבר הרמב"ם נצא לצומת פוריה במסלול שבעמ' 16 ונמשיך ישר מצומת פוריה עד צומת גולני.

למירון / צפת

מצומת גולני נפנה ימינה לכביש 65, ושמאלה במחלף עיילבון לכביש 806, נחצה את עיילבון, את מג'אר, עד שנגיע לכביש 85 [עכו-כרמיאל], נפנה שמאלה לצומת חנניה, וימינה לכביש 866 למירון וצפת.

אפשרות אחרת לכיוון מירון, צפת, והגולן, באמצעות שיט קצר בכינרת, ראה עמ' 28.

מקבר הרמב"ם נסע עד הטיילת במסלול שבעמ' 20+23 ומשם נמשיך בשיט.

למרכז

נמשיך ישר בצומת גולני לכיוון יקנעם או נפנה שמאלה לכיוון עפולה.

לפני כמה שנים בעבודות ההרחבה של כביש 65 בקטע הכביש שמול קבר חבקוק הנביא העבירו את תוואי הכביש על בית הקברות היהודי הסמוך לקבר חבקוק. ומאז אסור לכהנים לעבור בקטע הכביש מצומת צלמון עד צומת קדרים, וכן בכיוון ההפוך.

ישנם דרכים עוקפות לקטע כביש זה וכפי שתראו במפה המצורפת.

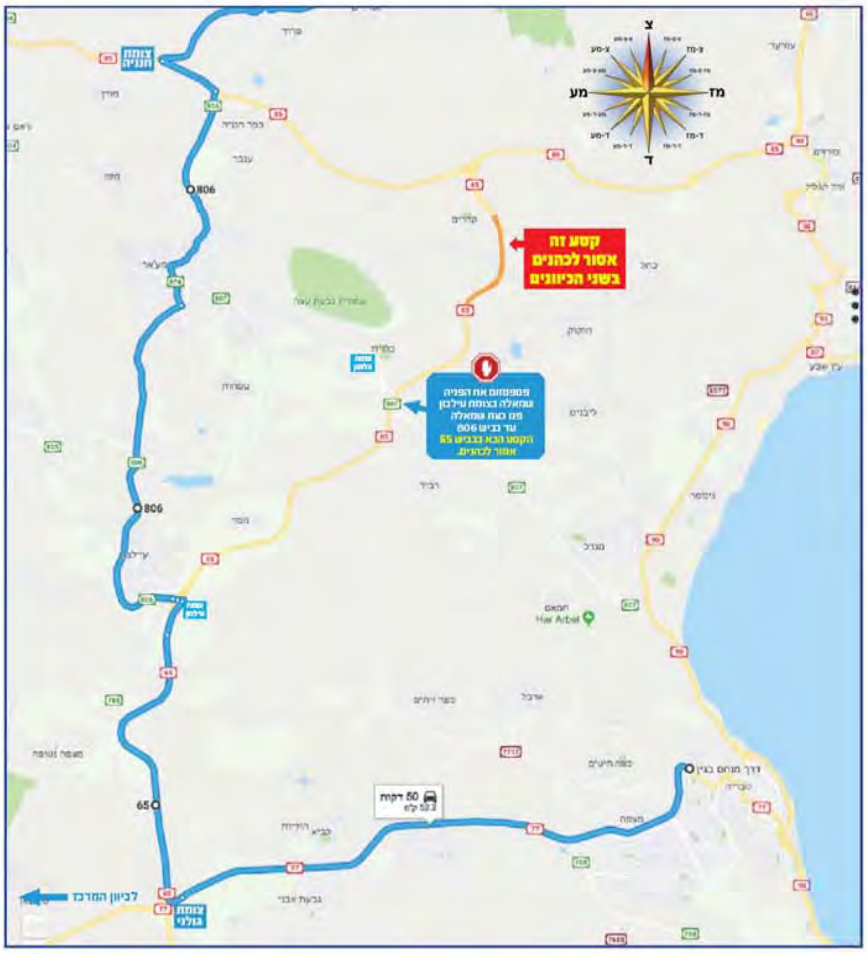

יש ליזהר כשעולים על כביש 65 שלא לפספס את הפנייה במחלף עיילבון, פספסתם את הפנייה? נשאר לכם אפשרות אחרונה במחלף הבא בצומת צלמון תפנו שמאלה לכביש 807 עד להתחברות לכביש 806 ותמשיכו דרך מג'אר.

10. מטבריה לצפת, מירון, והגולן ליוצאים בשיט לכביש 90 צפון, ולהיפך

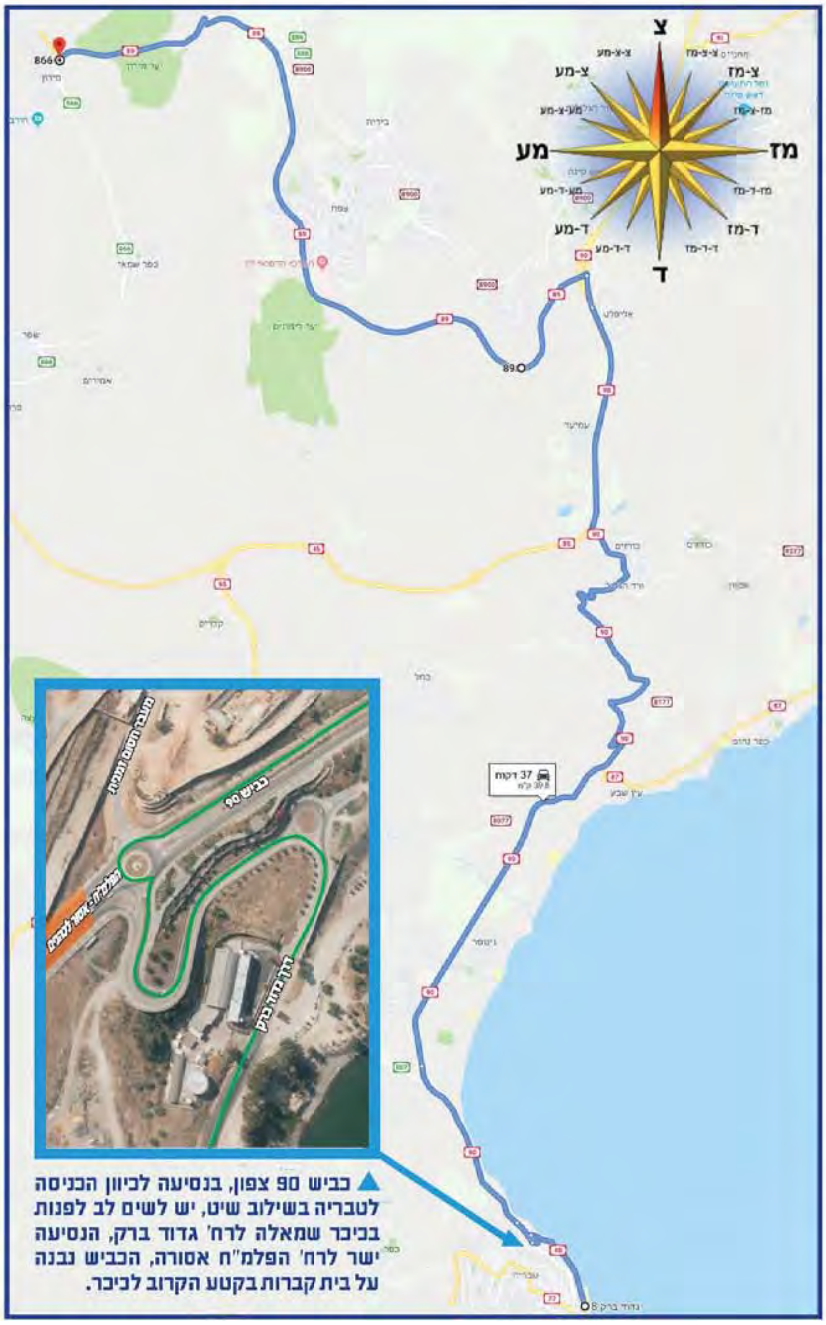

▲ כביש 90 צפון, בנסיעה לכיוון הכניסה לטבריה בשילוב שיט, יש לשים לב לפנות בכיכר שמאלה לרח' גדוד ברק, הנסיעה ישר לרח' הפלמ"ח אסורה, הכביש נבנה על בית קברות בקטע הקרוב לכיכר.

מסלול זה נכון גם בכיוון ההפוך

נגיע בשייט [ראה עמ' 25] עד לחוף לידו, משם נמשיך לכביש 90 ימינה לכיוון הגולן.

לצפת ומירון - נמשיך בכביש 90 עד מחלף אליפלט ומשם שמאלה לכיוון צפת ומירון.

11. מירון

במירון נעלה לציון הרשב"י אך ורק דרך גשר הכהנים. יש להיזהר שלא לרדת כלל מגשר הכהנים ולא להוציא יד ורגל, לא באמצע הגשר ולא בסוף הגשר. הכהנים נשארים בסוף הגשר ואין לרדת מהגשר, ולא להתקרב יותר לכיוון ציון הרשב"י [גם לא לעבור למה שהיה נקרא "מרפסת כהנים"].

חזרה ממירון

כביש 65 בקטע שבין צומת קדרים לבין צומת צלמון, אסור גם בדרך חזור.

לטבריה: נחזור במגוון המסלולים כמו בדרך הלוך, ראה במפתח שבעמ' 3.

למרכז: ראה עמ' 33.

לירושלים - דרך הבקעה: במסלול שבעמ' 31, עד צומת צמח, ומשם לכביש הבקעה.

12. מקבר רבי מאיר בעל הנס לגולן, לצפת, ומירון - דרך עין גב, ולהיפך

מסלול זה נכון גם בכיוון ההפוך

מקבר ר' מאיר בעל הנס נפנה ימינה לכביש 90 עד צומת צמח, נמשיך ישר עד הפנייה שמאלה לכביש 92, ונפנה שמאלה עם כביש 92, עד כביש 87 לכיוון הגולן.

לצפת ומירון - נפנה שמאלה בסוף כביש 92 לכביש 87, וימינה לכביש 8277 וימינה לכביש 90 עד למחלף אליפלט, ושמאלה לכביש 89 לכיוון צפת ומירון.

אפשרות נוספת באמצעות שיט דרך כביש 90 צפון, ראה בעמ' 28.

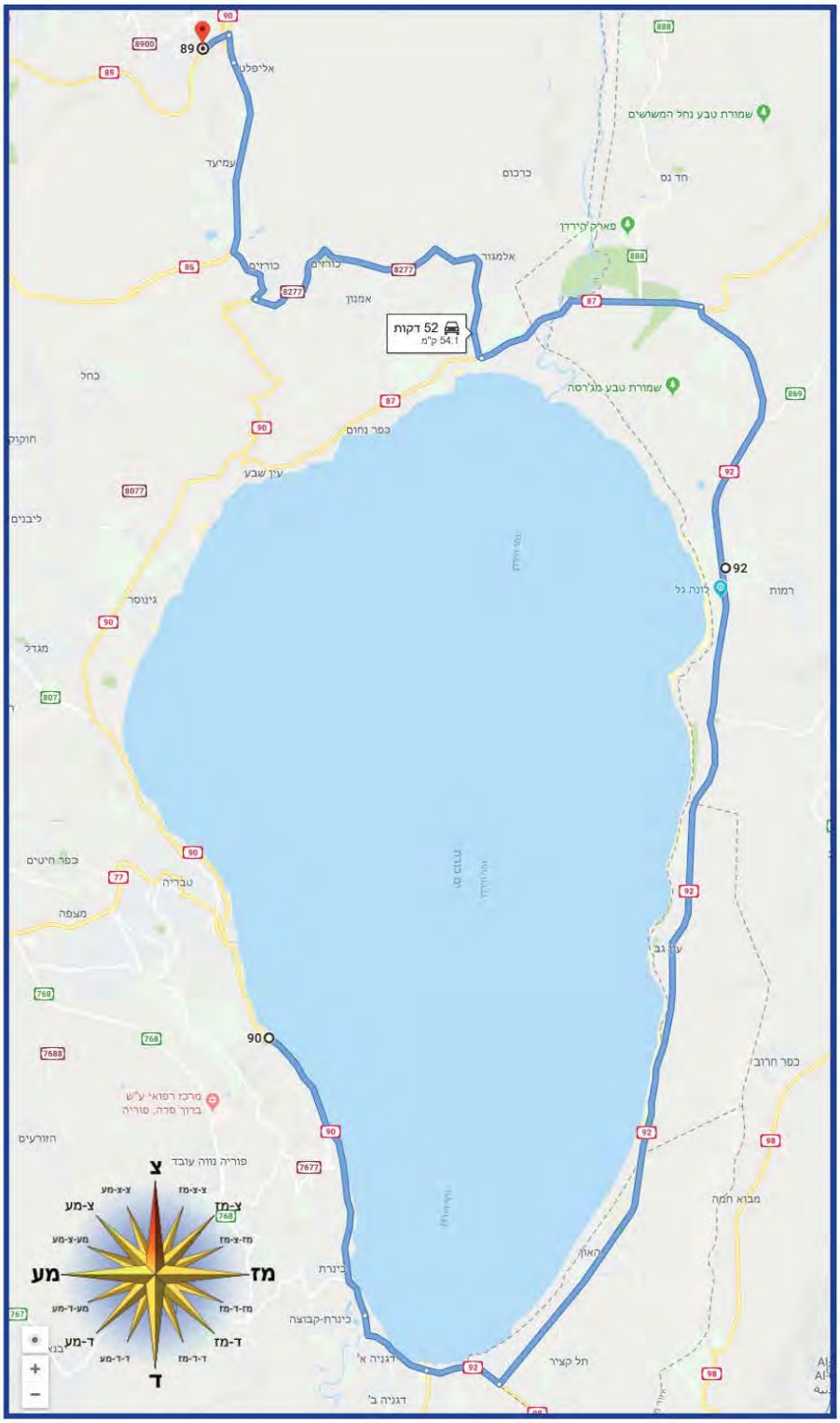

13. מקבר הרמב"ם לגולן (לצפת, ומירון) - דרך מגדל, ולהיפך

מסלול זה נכון גם בכיוון ההפוך

מקבר הרמב"ם נצא במסלול שבעמ' 14 לכיוון צומת גולני וכביש 65, בכביש 65 נפנה ימינה בצומת צלמון דרום לכביש 807 עד צומת מגדל, נפנה שמאלה בכביש 90 לכיוון הגולן.

לצפת ומירון נמשיך בכביש 90 לכיוון אליפלט ומשם לצפת ומירון.

אפשרות נוספת לנסוע לכיוון קבר רבי מאיר בעל הנס ראה עמ' 22+20 ומשם לגולן עין גב ראה עמ' 31.

לפני כמה שנים בעבודות ההרחבה של כביש 65 בקטע הכביש שמול קבר חבקוק הנביא העבירו את תוואי הכביש על בית הקברות היהודי הסמוך לקבר חבקוק. ומאז אסור לכהנים לעבור בקטע הכביש מצומת צלמון עד צומת קדרים, וכן בכיוון ההפוך.

ישנם דרכים עוקפות לקטע כביש זה וכפי שתראו במפה המצורפת.

מסלול זה מתאים גם למי שהגיע דרך כביש 90 כדי להיכנס לטבריה, ונודע לו שאין אפשרות להיכנס לכהנים מלבד בשיט, יפנה בצומת מגדל לטבריה בכיוון ההפוך של המסלול.

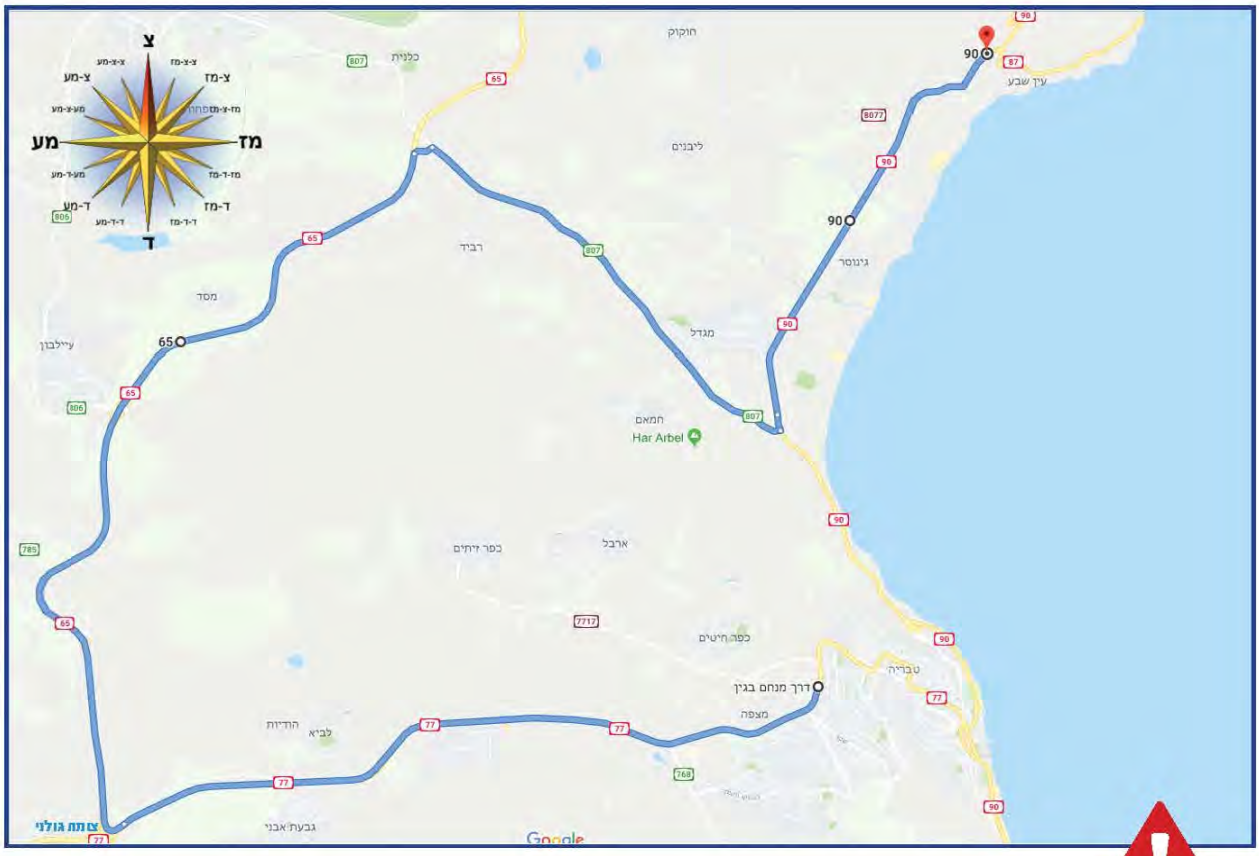

יש ליזהר בכביש 65 שלא לפספס את הפנייה ימינה לצומת צלמון דרום, פספסתם את הפנייה בצומת צלמון עצרו ואל תמשיכו, הנסיעה בקטע הבא אסורה באיסור גמור של קברי ישראל ודאית.

14. ממירון, צפת, והגולן לכיוון המרכז, דרך צומת יגור, ולהיפך

מסלול זה נכון גם בכיוון ההפוך

מצומת חנניה נפנה ימינה לכביש עכו כרמיאל (כביש 85) נמשיך עד צומת אחיהוד, נפנה שמאלה לכביש 70 עד צומת יגור, ושמאלה בכביש 70 לכיוון יקנעם ולמרכז.

ניתן גם לנסוע עד צומת גולני במסלול שבעמ' 29, ומצומת גולני ימינה בכביש 77 לכיוון יקנעם והמרכז.

אפשרות נוספת מכביש 90 עד צומת מגדל, ומצומת מגדל במסלול שבעמ' 32 עד צומת גולני ומשם לכיוון המרכז.

לפני כמה שנים בעבודות ההרחבה של כביש 65 בקטע הכביש שמול קבר חבקוק הנביא העבירו את תוואי הכביש על בית הקברות היהודי הסמוך לקבר חבקוק. ומאז אסור לכהנים לעבור בקטע הכביש מצומת צלמון עד צומת קדרים, וכן בכיוון ההפוך. - ועל כן יש לנסוע דרך צומת אחיהוד.

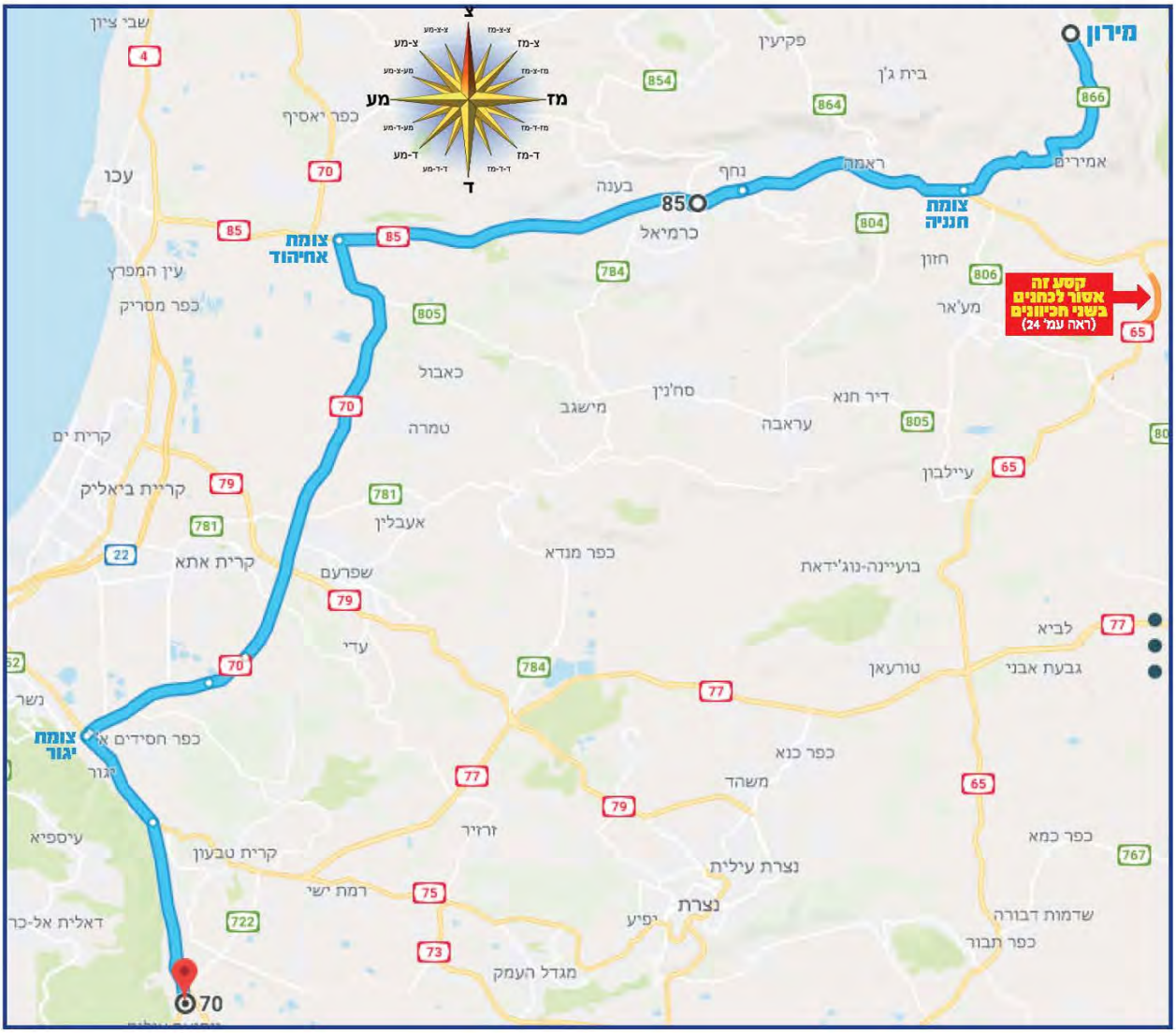

15. מקבר ר' מאיר בעל הנס לצומת פוריה - דרך פוריה עילית, ולהיפך

מסלול זה נכון גם בכיוון ההפוך

המסלול הקצר **לצומת פוריה** הוא במסלול הנסיעה לקבר הרמב"ם ומשם ליציאה לכיוון פוריה [עמ' 16+24+22].

אולם היות שהמסלול לכהנים לכיוון קבר הרמב"ם הינו מורכב, אנו מציעים דרך נוספת מעט ארוכה יותר [ב-2 דק' נסיעה- לפי בדיקה שעשינו], אך פשוטה.

מקבר רבי מאיר בעל הנס נפנה ימינה לכביש 90, עד צומת כנרת משם נפנה ימינה לכביש 767 ומשם ימינה בצומת אלומות לכביש 768, עד סוף הכביש - צומת פוריה.

לארבל וקבר יתרו

מצומת פוריה נפנה ימינה לכביש 77 - כביש הכניסה לטבריה, נחלוף [ולא נפנה] על הפנייה שמאלה ליישוב מצפה, ולאחר מכן נפנה שמאלה לכביש 7717, הישוב הראשון מצד ימין כפר חיטים, הישוב השני ארבל שם קברי השבטים ור' זירא, ונתאי הארבלי, נמשיך בכביש 7717 עד לפני הפנייה לכפר זיתים נפנה שמאלה עד סוף הכביש לקבר יתרו.

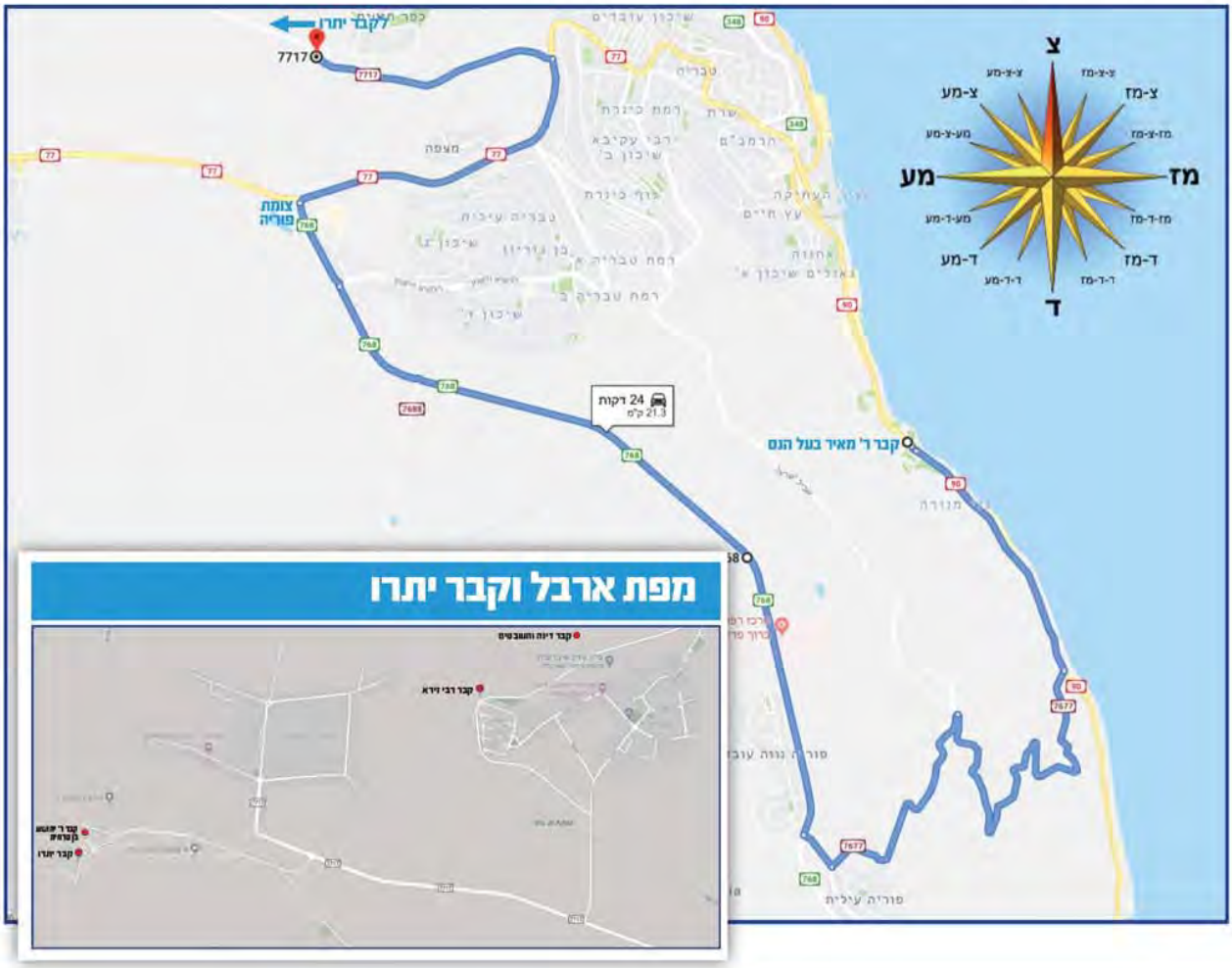

16. מקבר ר' מאיר בעל הנס לכיוון המרכז ולירושלים, ולהיפך

מסלולים אלו נכונים גם בכיוון ההפוך

לירושלים

נפנה ימינה בכביש 90 עד צומת צמח, ומשם ימינה לכיוון הבקעה (כביש 90).

לכיוון המרכז

מקבר ר' מאיר בעל הנס לכיוון המרכז, ולהיפך ניתן לנסוע בדרכים הבאות:

דרך יבנאל [ראה מפה]

נפנה ימינה בכביש 90 עד צומת כינרת, נפנה ימינה לכביש 767, ונמשיך עם הכביש דרך יבנאל, עד כפר תבור, ושמאלה בכביש 65 עד עפולה, ונמשיך דרך כביש 6.

דרך צומת גולני

נסע לכיוון צומת פוריה כבעמ' 34, ונמשיך בכביש 77 עד צומת גולני, ובצומת גולני נמשיך ישר לכיוון יקנעם או שמאלה לכיוון עפולה והמשך דרך כביש 6.

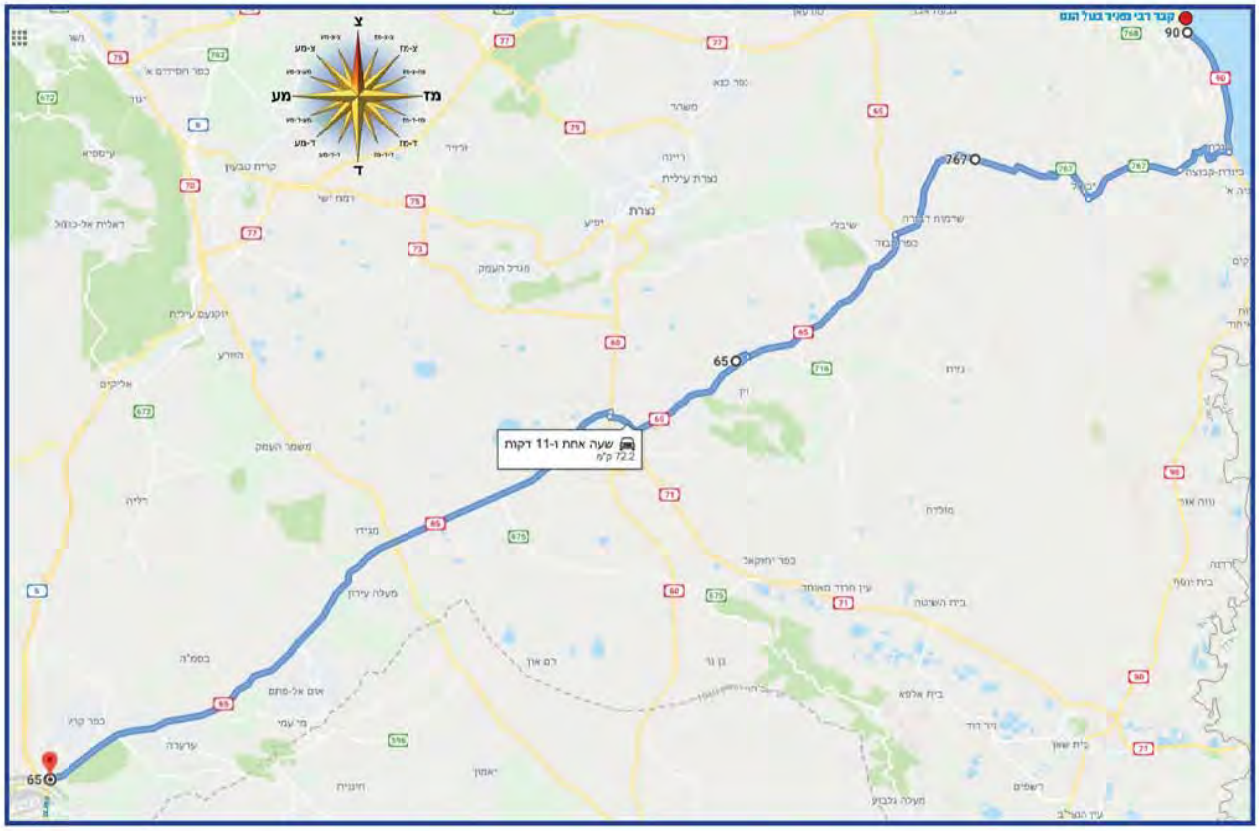

קברי צדיקים בטבריה

קברי האמהות ד1

קברי השבטים ודינה עמ' 34

קבר יתרו עמ' 34

קבר נתאי הארבלי עמ' 34

קבר רבי עקיבא ג4

קבר רחל אשת רבי עקיבא א5

קבר רבי יהושע בן פרחיה עמ' 34

קבר רבי יוחנן בן זכאי ב4

קבר רב כהנא עמ' 22

קברי האמוראים ג3

קבר סומכוס [ליד קבר רמבעה"נ] עמ' 22

קבר רבי ירמיה עמ' 22

קברי ר' חייא ובניו 4ג

קברי רב אמי ורב אסי 4ב

קבר ר' יוחנן 3ג

קבר ר' זירא עמ' 34

קבר הרמב"ם 4ג

קבר השל"ה הקדוש 4ב

קבר הרמח"ל 4ג

קבר רבי חיים אבואלעפיא 5א

קבר רבי ישראל משקלוב - בעל 'פאת השלחן' 5א

קבר רבי מנחם מנדל מפרימישלאן 5א

קבר רבי אברהם הכהן מקאליסק 5א

קבר רבי יעקב שמשון משיפיטובקה 5א

הצצה לפעולות האגודה

טיהר את עיר...
תיקון מכשולים, גיזום עצים שמאהילים על הטומאה

לכבוד
משמרת כהונה
דוא"ל: a0772266689@gmail.com

שלום רב,

הנדון: סביש 3 - כישות שבבית
E00000030304 :משרד

בברכה,
איריס פוקס
ממונה פניות ציבור

▲ פנייה לנתיבי ישראל בעניין גיזום עצים בכביש 3

אגודת
משמרת הכהונה
077-22-666-89
a0772266689@gmail.com דוא"ל

עשה אותה נקיה

הרינו שמחים לבשר לציבור הכהנים העוסקים על משמרת טהרת כהונתם, שמה שפירסמנו בהודעה הקודמת לגבי עוטאת כהנים בעיר העתיקה בכביש הפטריארכיה הארמנית.

הרינו להודיע בזאת שב"ה לאחר פניית אגודת משמרת הכהונה לעיריית ירושלים על המכשול לכהנים הנמצר על ידי העצים הקיימים שם ויוצאים לכיון הכביש. אכן קיבלו את פנייתנו וגזמו את הענפים היוצאים לכיון הכביש.

ולכן נכון לעכשיו (כסליו התשע"ח) פותר לכהנים לעבור בכביש הנ"ל.
וכן קו 38 העובר בכביש הנ"ל פותר לכהנים.

יצוין שהיות שלא עקרו את העץ, ורק גזמו את הענפים היוצאים לכביש, ועדיין הענפים מגיעים עד לגבול הכביש, ולכן הפתרון הוא רק זמני עד ששוב יתפשטו הענפים על הכביש, ולכן החכם עיניו בראשו ויהרר לבדוק לפני שעובר שם ולוודא שאינו עובר תחת ענפי העץ.

1 לפני הגיזום

2 אחרי הגיזום

ולמודיע ולנודע שלומים מן
אגודת משמרת הכהונה

▲ מודעה מטעם 'משמרת הכהונה' על גיזום עצים בעיר העתיקה

תאריך: י"ז בשבט תשע"ח
4 בפברואר 2018
מספרנו: 2018-46373

לכבוד
אגודת משמרת הכהונה
a0772266689@gmail.com

שלום רב,

בדקנו את פנייתכם מה-25 בינואר 2018 בענין גיזום עצים הצומחים בסמוך לבית עלמן נחלת יצחק, תל-אביב.

בביקורנו באתר שמר פני העיר מוסרת כי בעקבות פנייתכם נגזמו הענפים אשר נמצאים בשטח הציבורי בסמוך לבית העלמן.

נעמוד לשירותכם בכל פנייה.

בכבוד רב,
דורית לוי
נציגת פניות הציבור

▲ גיזום עצים ע"י עיריית תל אביב-יפו לאור פניית 'משמרת הכהונה'

לשכת ראש העיר
מחלקת הדוברות והתקשורת

לכבוד
אגודת משמרת הכהונה
a0772266689@gmail.com

שלום רב,

הנדון: **פנייתכם ללשכת ראש העיר**

בברכה,
אבי כהן
רכז פניות ציבור
לשכת ראש העיר ירושלים

▲ גיזום עצים ע"י עיריית ירושלים לאור פניית 'משמרת הכהונה'

אמור ואמרת, להזהיר....
שלטי אזהרה, ומודעות חוצות

בס"ד

אזהרה והדרכה לכהנים

לקראת הילולת שמעון הצדיק הבעל"ט

לאחר שנתגלו לאחרונה מערות קבורה ברחוב 'דרך שכם' מכיכר פייר ואן פאסן עד אחרי הפניה לכיוון הציון, וההגעה דרך שם לציונו הק' אסורה לכהנים, אי לכך הננו לפרסם מפת דרכים להגיע אל הציון הק', בדרך המותרת אף לכהנים (מרח' שמעון הצדיק), וכן את הדרך האסורה לכהנים (מרח' דרך שכם שעובר ליד המלונות).

לידיעת הכהנים:
דרך המהדרין לגברים בל"ג בעומר שהוא על כביש אבו בכר א סדיק עובר מעל מערת קבורה ולכן יש לעקוף מסביב לציון דרך רחוב עות'מאן בן עפאן

כמצוין במפה >

אגודת "משמרת הכהונה" בארה"ק
בנשיאות מרנן ורבנן גדולי ישראל שליט"א

על הכהנים להתעדכן בטלפון האגודה:
077-22-666-89

▲ שילוט לכהנים לאורך כל הדרך המוביל לציון שמעון הצדיק

אגודת
משמרת הכהונה
קו מידע
077-22-666-89
דוא"ל a0772266689@gmail.com

הודעה לכהנים בדבר ציון שמעון הצדיק

הננו לפרסם שהאיסור ללכת לציון שמעון הצדיק (המצורף). הוא רק ביום ל"ג בעומר או ביום היארצייט שבהם דרך הגברים הוא מהכביש שמעל הציון.

היות שהכביש והמדרגות הירידה לציון. עוברת מעל מערת הקבורה שבצד ימין של מערת שמעון הצדיק.

אבל בכל ימות השנה ניתן להגיע לציון כשיורדים מרחוב שמעון הצדיק לפנות לצד ימין ולרדת את הירידה לכיון הכניסה הרגילה של כל השנה (שהוא מעבר הנשים בל"ג בעומר וביארצייט) ולא להתקרב לצד המדרגות כלל.

אגודת משמרת הכהונה

אגודת
משמרת הכהונה
בארץ הקודש
קו הנמידע 077-22-666-89
דוא"ל 0077226689@gmail.com

חס א מדבר ל"ת אין המשלח

הודעה לכהנים בדבר ציון שמואל הנביא

הרינו להודיע לציבור הכהנים העולים לציון שמואל הנביא ביום היארצייט, היות שהדרך לגברים המיוחד ליום היארצייט יש בצידו מערת קבורה בשטח העתיקות.

ולכן על הכהנים ללכת ב**הלוך** בצד **שמאל** של הדרך לגברים, ו**בחזור** אך ורק בצד **ימין** של הדרך לגברים, ולא להתקרב לצידי הדרך לגברים לכיוון שטחי העתיקות.

וכן אין לרדת לכיוון המעיין

ולמזהיר ולנזהר שלומים הן - האט"ס געפוילט אלע"ס גוט"ס

ניתן לחרים במעבדות נגדים פלוס בבתכ"ב מרחבי הארץ ע"ש "אגודת משמרת הכהונה" או בטל. 0376303563 שלוחה 1159

אגודת
משמרת הכהונה
ע"ש
077-22-666-89
דוא"ל 0077226689@gmail.com

הודעה לכהנים לגבי העיר העתיקה

הכהנים הנכנסים לעיר העתיקה דרך שער יפו, עליהם לדעת שכשפונים ימינה לכביש הפעריארכיה הארמנית (כביש הרכבים) בסוף הרחוב כשהכביש מסתובב לצד שמאל [לכיון שער ציון] מיד אחרי הסיבוב מאחורי הכותל השמאלי (מחיאון הארמנים),

יש שם שני קברי עכו"ם ומעליהם עצים גבוהים.

[ובדרך כלל וכן המציאות כעת] שהעצים הגדולים מאהילים גם עד אמצע הכביש,

ועל הכהנים ליזהר לילך בצד ימין של הכביש תחת כיפת השמים,

וכן יש לציין שקו 38 (הקו לרובע היהודי) עובר בכביש הנ"ל ולכן על הכהנים לרדת בתחנה הקודמת. ולרדת בתחנה הראשונה אחרי שער יפו.

אגודת משמרת הכהונה

אגודת
משמרת הכהונה
בארץ הקודש
קו הנמידע 077-22-666-89
דוא"ל 0077226689@gmail.com

חשון התשע"ט

הודעה לכהנים בדבר העולים לקבר רחל

הרינו להודיע לציבור הכהנים העולים לקבר רחל שהיות ומסביב למקום קבורת רחל אמנו ישנו בית קברות של קברי עכו"ם.

ולכן הרינו להודיע בזה גם לאלו שהיה להם פעם איזה שהוא מסורת בענין הכניסה לכהנים לבנין הציון. מכל מקום היות שבמבנה הקיים כהיום שהורחב על כל השטח שמסביב למבנה הישן. הרחיבו את מבנה הציון גם על ביה"ק שסביבו. ולכן במצב הקיים כהיום בוודאי

שכל הכניסה למבנה הציון אסורה לכהנים.

ולמזהיר ולנזהר שלומים הן - האט"ס געפוילט אלע"ס גוט"ס

ניתן לחרים לאגודת משמרת הכהונה מקו המידע 077-22-666-89 בשלוחה 6, או בעמדות נגדים פלוס בבתכ"ב מרחבי הארץ ע"ש "אגודת משמרת הכהונה"

אגודת
משמרת הכהונה
בארץ הקודש
קו הנמידע 077-22-666-89
דוא"ל 0077226689@gmail.com

המשך להודעה הקודמת בענין כניסת כהנים לקבר רחל

בעקבות ריבוי השאלות הרינו להבהיר בזה כמה דברים

א. בעיקר כניסת כהנים לקבר רחל האריכו בזה האחרונים בסוגי' דקבר שלפני הדיבור, (עיין בתשו' זית רענן ח"ב סי' כ"ו דכתב דברור דיש איסור דאורייתא לכהנים ללכת על קבורת רחל אמנו בלא עום צד היחר, ובמשנת חנוך סי' ס"ח ועוד) שנקטו שאסור לכהנים להיטמאות לקבר שלפני הדיבור, וכן נהגו במשך השנים רוב הכהנים ולא נכנסו למבנה של ציון קבר רחל .

ב. אך הכהנים שכן נהגו להיכנס וסמכו על מקצת המתירים. מכל מקום כהיום שהמבנה הורחב, ומבנה הציון מאהיל גם על קברי עכו"ם אין לכהנים להיכנס למבנה הציון גם למי שוהג להיכנס בעבר.

ג. היות שהתקבלו במערכת הרבה הודעות ושאלות שקברי עכו"ם אין מטמאין באוהל. הרינו להעיר בזה לכל השואלים ולהביא את פסק השו"ע בסי' שע"ב סעיף ב' **קברי עכו"ם נכון ליזהר חלילה עליהם, והרמ"א הוסיף אע"פ שיש מהילין נכון להחמיר.** וברעק"א ובפתחי תשובה שם כ' בשם תשרפ ושב הכהן דיש לפסוק כן מעיקר הדין.

ותן לחכם ויחכם עוד

אגודת משמרת הכהונה

ניתן לחרים לאגודת משמרת הכהונה מקו המידע 077-22-666-89 בשלוחה 6, או בעמדות נגדים פלוס בבתכ"ב בחרבי הארץ ע"ש "אגודת משמרת הכהונה"

▲ 2 מתוך 4 השלטים שהותקנו בגן הסנהדרין

אגודת
משמרת הכהונה
077-22-666-89
דוא"ל a0772266689@gmail.com

גן הסנהדרין בשכונת סנהדריה בירושלים

בעקבות סיום עבודות פיתוח בגן הסנהדרין ופתיחתו בשבוע זה (פרשת חיי שרה) לגינה ציבורית.

הרינו להודיע לציבור הכהנים הגרים בעיה"ק ירושלים תובב"א. שגן הסנהדרין בשכונת סנהדריה בעיה"ק הינו בית קברות יהודי קדום.

ולכן הכניסה והמעבר אסורה לכהנים בהחלט.

ולמזהיר ולנזהר שלומים תן כמי נהר

אגודת משמרת כהונה

שלום רב,

הותקנו 2 שלטים בגן
עוד 2 שלטים נוספים יותקנו בימים הקרובים

אירית סימן טוב

רכז פרוייקטים
אגף שפור פני העיר
טל : 026297132

שווה לחיות בירושלים
www.jerusalem.muni.il

[From: משמרת כהונה [mailto:a0772266689@gmail.com
Sent: Wednesday, May 1, 2019 4:37 PM
To: סימן טוב אירית <STIRIT@jerusalem.muni.il>
Subject: Re: שילוט לכהנים בגן הסנהדרין שלאחרונה נפלו

שלום רב,

בזמנו פרית אלינו בנוגע להתקנת שלטים בגן הסנהדרין

ניסינו לאתר את השלטים אך לצערנו ללא הצלחה

אנו מעוניינים לייצר 4 שלטים חדשים לגן
אך חשוב לנו נוסח

אודה באם תוכל לכוון אותנו על נוסח השלט הנדרש

אירית סימן טוב

רכז פרוייקטים
אגף שפור פני העיר
טל : 026297132

שווה לחיות בירושלים
www.jerusalem.muni.il

▲ שילוט לכהנים בגן הסנהדרין ע"י עיריית ירושלים לאור פניית 'משמרת הכהונה'

אגודת
משמרת הכהונה
בארץ הקודש
קו המידע 077-22-666-89
דוא"ל 0772266689@gmail.com

אזהרות לכהנים

הנני להזהיר בזה את ציבור הכהנים העולים לצפון ולפקוד את ציון הרשב"י והסביבה על הנמשלות לכהנים הנצווים בדרכים השונות:

א. בהרחבת כביש 65 נוצרו מנשולות בקטע של אזור חקוק ליד קבר חבקוק הנביא [בין צומת צלמון לקדרים] ועל הכהנים הנוסעים דרך כביש 6 להיזהר ולשמור על בהונתם ולא לעבור דרך קטע זה, אפשר לנסוע דרך חילופית דרך יגור אחיהוד [כביש 70] [illegible]

ב. וכן הנוסעים דרך כביש הבקעה [90] עליהם להיזהר שלא להיכנס כלל לעיר טבריה המרובה מנשולות חמורים בכמה מקומות בעיר בנוסף למנשולות בעיני צניעות ועליהם לנסוע דרך עין גב [92] החילופית [עיקף טבריה] ולהמשיך לכיון מזחלף אליפלט [illegible]

ג. בנוסף לכביש מנהרות הכרמל אשר מצוים שם מנשולות.

ד. הרינו לחזור ולהבהיר בזה שלא חל שום שינוי במסלול נסיעות תחבורה הציבורית. וכל האוטובוסים ממרכז הארץ לצפון ומדרום עוברים מעל מערות קבורה בכביש 65.

ולכן הדרך היחידה המותרת לכהנים בתחבורה ציבורית לצפון היא אך ודק קו 980 מבני ברק, כל שאר הקווים מכל ערי המרכז אסורים לכהנים

[illegible] אגודת משמרת הכהונה בעזרת הרים [illegible] בהלכה בהוראי הארץ
[illegible] 037630585 [illegible] 1159

STOP

כהן יקר, עצור!

להלן הנחיות נחוצים בעבורך למירון
הערובה היחידה להצלתך מאיסורי טומאת כהן

הכבישים האסורים

הכבישים האסורים לנסיעה לכהנים:
אין לנסוע דרך טבריה - ישנם מספר כבישים שנסללו ע"ג קברים
אין לנסוע דרך כביש 65 - כל הנוסעים דרך 65 נכשלים בטומאת כהן ה"י
אין לנסוע דרך כביש המנהרות חיפה - שנסלל ע"ג קברים
מירון - ישנו לעלות לציון אך ודק ע"י נשר הכהנים, זהיות לא לצאת מהמקומות הסומנים

המצוה בפרשת השבוע:
אמור ואמרת - להזהיר גדולים על הקטנים

בדור לסלנו שנצטמת החוב קדוש המושל עליו להקפיד ולבדר מראש עם הנמצאים שתנסיעה תהיה אם ברוכים המוצאים לכהנים וכמי שמורה לעיל, חברת הסעות המותרים לנסיעה לכהנים הם אך ודק המפורטים להלן

להלן מספר הנחיות נחוצים
המיתבדים הן בטכותבם עם החברות ההסעות הכשרים לכהנים.
ודן באוטובוס הפרטי של הקהילה אחר שהמארגנים קבעו עם הנהג לנסיעה בדרכים שונות

1. בטרם עליותם לאוטובוס יש לוודא עם הנהג כי הוא אכן מודע לפרטי הדרכים המותרים לכהנים באופן מדויק
2. ההנחיות נמעוות הן בדרך הלוך והן בדרך חזור
3. אחר כל הנחיות, כן המחבה לעקוב הוך כדי נסיעה שהנהג נוסע כהלכה

בסיבה והנהג חדש מהנחיות יש לעדכן מיידית לאגודה בטלפון 077-22-666-89 שלוחה 2.
המחבה לציון: חברת הסעות, חברת האוטובוס, מספר רכב, שעת יציאה, מוקד יציאה

החברות היחידות המותרים לנסיעה לכהנים:

ירושלים:	בית שמש:	בני ברק:
דרך החיים הופמן ובניו	עליה לרשב"י קו השמחות	דרכי נועם הופמן ובניו

לע"ע חל איסור לנסוע עם התחבורה הציבורית (מונית, אקספרס, אגד, קווים)

על הכהנים להתעדכן בטלפון האגודה:
077-22-666-89
לעבלת "משמרת הכהנים" המלאה בטיול: נמבר ל: [illegible]

אגודת "משמרת הכהונה" בארה"ק
בשראת מרכז והבנ גדולי ישראל שליט"א

נסיעה במנהרות הכרמל - אסורה לכהנים!

מטעם רבותינו שרי התורה כ"ק מרן הגאב"ד והגאונ"צ הבד"צ שליט"א

אזהרה לכהנים

היות והגיעו לפנינו עדים שבכניסה
לכביש מנהרת הכרמל בחיפה
יש קברים מתחת לכביש, ע"כ

אין לכהנים לנסוע דרך שם

עד **שיתוקן** הדבר על צד היותר טוב.
וראוי לממונים לעשות שם תיקון ע"י אוהל חוצץ שיוכלו לנסוע שם
ולמזהיר ולנזהר שלומים תן כמי נהר.

הכ"ד לחודש מרחשון תשל"ב לפ"ק הבד"צ דסעיה"ק ת"ו

נאם **יצחק טוביה זוים** רב ואב"ד דפניה"ק ת"ו
נאם **אברהם יצחק אולמן**
נאם **משה שטרנבוך** ראב"ד
נאם **יעקב מענדל יאראזיטש**
נאם **יהושע ראזענבערגער**
נאם **נפתלי ה' פרנקל**
- **הריני לחזק הנ"ל - בעה"ח שמואל הלוי וואזנר**

נ. ב. על הכהנים הנוסעים באיזור חיפה, עליהם לברר בענין תחבורה ציבורית העוברת דרך הכביש הנ"ל, **להזהר ולעמוד על המשמר ולהזהיר גדולים על הקטנים.**

אזהרה לכהנים

הנה לאחרונה בתחו את **"מנהרות הכרמל"** שהוא כביש ראשי שדרכו נוסעים אלפים רבים כל יום, ושמענו מכבוד הרבנים הגאונים המתעסקים בזה שבכניסה הדרומית למנהרות הכרמל הכביש **סלול על קברים רבים** וכל הנכנס בדרך זו עובר על הקברים ומאהיל עליהם.

על כן הננו להזהיר לכהנים שאסור להם לנסוע דרך שם,

וכמו כן על כל הרכבים הציבוריים לנסוע אך ורק בדרך הישנה כל עוד שלא יתוקן הדבר.

אנו מקוים שהאחראים לסלילת הכבישים יעשו תיקונים בדרכים כפי שיורו להם הרבנים המתעסקים בזה על מנת שכולם יוכלו להשתמש בהם.

ועל זה באנו על החתום

שמואל הלוי וואזנר
ניסים קרליץ

מחובתינו להבהיר שהרשימה דלהלן היא רק רשימה חלקית על מה שידוע לנו, ואין להביא מזה ראיה כלל וחחית הבשר על המקומות שלא פורטו כאן

רשימה חלקית למקומות האסורים לכהנים

ירושלים

בסנהדריה (ן הסנהדרין יש שם מערות קבורה ואסור לכהנים ליכנס שם.

גן העצמאות בגוי על ביהיק של עכו"ם.

גינת גן עוקשה שברחוב שטראוס יש שם מבנה וכו שני קברים בתוך המבנה שבצד הכניסה ניתן לראות את המצבות דרך החלון ויש ליהוד מהעצים שם.

בעיר העתיקה לכהנים הנכנסים דרך שער יפו כשפונים ימינה לכביש הפטריארכה הארמנית בסוף הרחוב כשהכביש מסתובב לצד שמאל (לכיון שער ציון וקבר דוד המלך).

מיד אחרי הסיבוב מאחורי הסתל השמאלי (מוזאון הארמנים) יש שם קברי עכו"ם, ויש שם עצים גדולים מאדילים (בדרך כלל) עד אמצע הכביש, בעקבות פינת מישמרת הכהונה בחורף האחרון גזמו את העצים. ויש לשים לב היות שיכול להתחיל להתפשט מצת.

בהר הזיתים יש לשים לב כשעולים להר העיר, בצד שמאל לפני

החלקה של הרב כדורי כל רכב שנוסע בירידה עובר תחת עצים המאהילים, וכן למעלה ליד החלקה שבו קבור ר' אשר פריינד יש שם עץ שעל הכהנים ליזהר ולא לעבור תחת ענפי העץ.

הר הזיתים כביש דרך ירחו בקטע העובר בין שני בתי הקברות שבהר הזיתים הכביש נסלל על קברים.

השביל היורד מדרך ירחו ליד אבשלום כשר לכהנים, אבל השביל משם עד מעין השילוח ועד דרך ירחו נמצא בתוך תחום בהיק ללא ריחוק ד' אמות או מחיצה כהלכה.

מדרכת השפל (מורחית לעיר העתיקה) הטיילת הפרוצה באבן לבנה לאורך הכותל המערבי הפונה להר הזיתים הדרך נסלל על קברים אסורה לכהנים היות שבחלקו לא עשו כיפין.

קבר שמעון הצדיק ליד עין שמעון הצדיק ברח' דרך שכם מכיסר פיד ווהן פאסן עד אחרי הפניה לכיון העין. ואת הדרך המותרת ניתן לשטוע בקו המידע.

קבר רחל מסביב לקבר רחל יש בית קברות של קברי עכו"ם ולכן גם לאלו שחיק להם איזה שהוא מסורת בענין הכניסה למבנה הצנוע. מכל מקום היות שבשיפוצים האחרונים שנעשו שם בשנים האחרונות, הרחיבו את המבנה גם על קברי העכו"ם. ולכן במצב הקיים כיום בוודאי שכל הכניסה למבנה הצנוע אסורה לכהנים.

ימין שאין מניעה מלעמוד מתחת לעצים המצאים בפתחם שכן אינם מאהילים על פתח שיכולה להעביר את הטומאה.

קבר שמואל הנביא ליבור הכהנים העולים לעין שמואל הנביא (ביום הארציים) היות שהדרך לגברים המיוחד ליום הארציים יש בידו מערת קבורה כשיטה העתיקות. ולכן על הכהנים ללכת בחלוך בצד שמאל של הדרך לגברים, ובחוזר אך ורק בצד ימין של הדרך לגברים. ולא להתקרב לידי הדרך לגברים לכיון שמתי העתיקות.

אין לרדת לכיון המעין.

חיפה

מנהרות הכרמל הכניסה הדרומית

רח' טסילת הכרול וכן ברחוב דרך יפו ליסוע בנתיב הימני

תל אביב

רח' הרצל , כ300 מטר מקיבוץ גלויות לכיון דרום

בתל אביב בעהייב בביהיק נחלת יצחק (שטפנשטן) העצים יוצאים מעל הכבישים מסביב לביהיק. יעין שלאחר פינת האגודה עיריית תל אביב גזמו את רוב העצים בכל זאת יש לשים לב שלא נתפשט שוב מעל הכביש.

ולהלן הכבישים שבהם עדיך לשים לב. דרך השלום, אבני חפצין, עליית הנוער, וויצמן, גלוסקא).

באר שבע

התחנת מרכזית והקניון (נגטי על בהיק של עכו"ם)

צומת חדיד

כביש 444 בחיבור לכביש 447 בצומת ליד ביהיק חדיד, הכביש בגוי על מערת קבורה.

בכביש 3

בין מחלף לטרון לכניסה לפארק קנדה, יש שם ביהיק של גוים, שהעצים מגיעים עד לכביש, ומאהילים גם על צידי הכביש, האגודה פועלת לתיקון המכשול, ולאחרונה קיבלו את תגובת חברת נתיבי ישראל שבטוחתם לגזום את העצים ובעהיית כשיתוקן המכשול נעדכן.

צפון

כביש 65 מצמת חקוק הקטע (בין צומת צלמון לקדרים) האוטובוס הכשר לכהנים הוא אך ורק קו 980 מבני ברק.

יפו

נבעת אנדרומדה.

בית שמש

שביל בין ר' מאיר בעל הנס לר' יוחנן בן זכאי.

רחוב לוי אשכול פינת בן זאב משני הכיוונים יש שם שולחן במקום שהמעבר אסור לכהנים).

ר' שם תשע"ן

להלן שלושה הודעות על מקומות בהם יש עצים המאהילים על הקברים ויוצאים לכיון הכביש.

א. בתל אביב גבעתיים בביה"ק נחלת יצחק [שטפנשט] העצים יוצאים מעל הכבישים מסביב לביה"ק.
להלן הכבישים שבהם צריך ליזהר, דרך השלום, אבני זיכרון, עליית הנוער, ווייצמן, גלוסקא.

ב. בכביש 3 בין מחלף לטרון לכניסה לפארק קנדה, יש שם ביה"ק של גוים, שהעצים מגיעים עד לכביש, ומאהילים גם על צידי הכביש, האגודה פועלת לתיקון המכשול, ובעזה"ת כשיתוקן המכשול נעדכן.

ג. בהר המנוחות בירושלים יש לשים לב כשעולים להר תמיר, בצד שמאל לפני החלקה של הרב כדורי כל רכב שנוסע בירידה עובר תחת עצים המאהילים, וכן למעלה ליד החלקה שבו קבור ר' אשר פריינד, יש שם עץ שעל הכהנים ליזהר ולא לעבור תחת ענפי העץ.

ותן לחכם ויחכם עוד

ניתן לתרום מצמחים נדרים מלם בבריכ"ג בחתני הארץ ע"ש האגודת משמרת הכהונה" או בטל' 0772266689 שלוחה 1169

קו מידע והדרכה לכהנים

1 לעדכונים שוטפים	**2** לשמיעת המסלולים הכשרים באזור הצפון	**3** לשמיעת כתובת הדואר האלקטרוני
4 להדרכה במסלולי הנסיעה בצפון במענה אנושי	**5** להרשמה כחבר במשמרת הכהונה	**6** לתרומות בכרטיס אשראי
7 לשמיעת נקודות ההפצה של המפות לטבריה	**8** להוספה לרשימת תפוצה	**9**
***** להשארת הודעות בכל נושא	**0**	**#** חזרה לתפריט הראשי

077-22-666-89

בס"ד, ל"ג בעומר תשע"ט

STOP

כהן יקר, עצור!

כבכל שנה, בעלותנו לשפוך צקון לחשנו בציון התנה"א רבי שמעון דיע"א,
ניזהר שלא נטמא נפשנו ח"ו בטומאה דאורייתא החמורה, וניזהר באורחותינו.

להלן הנחיות נחוצים בעלותך למירון
הערובה היחידה להצלתך מאיסורי טומאת כהן

כיצד נוסעים?

החברות היחידות המותרות לנסיעה לכהנים:

ירושלים:
דרך החיים עליה החונית
הופמן ובניו עליה לרשב"י

בני ברק:
דרכי נועם

בית שמש:
קו השמחות
[-הבטיח כי יעמיד אוטובוסים מיוחדים למען הכהנים, ועל כל כהן ליהר ולפקח שההבטחה ממומשת בפועל, ולדווח בעת הצורך]

זכור! נסיעה ע"י חברה אחרת, עלול להוות איסור חמור מדאורייתא.
חברות אלו בלבד מותרות לכהנים. לע"ע חל גם איסור לכהנים לנסוע עם התחבורה הציבורית.

היכן הבעיה?

הכבישים האסורים לנסיעה לכהנים:

הכבישים האסורים

אין לנסוע דרך טבריה - ישנם מספר כבישים שנסללו ע"ג קברים
אין לנסוע דרך כביש 65 - כל הנוסעים דרך 65 נכשלים בטומאת כהן ה"י
אין לנסוע דרך כביש המנהרות חיפה - שנסלל ע"ג קברים
מירון - יש לעלות לציון אך ורק ע"י גשר הכהנים, זהירות לא לצאת מהמקומות המסומנים

איך אני נזהר?

אֱמוֹר וְאָמַרְתָּ - להזהיר גדולים על הקטנים

ברור לכולנו עוצמת החוב קדוש המוטל עלינו להקפיד ולנסוע **אך ורק ע"י חברות הסעות המותרות** לנסיעה לכהנים המפורטים לעיל, ובמידה ונוסעים עם אוטובוס פרטי המאורגן ע"י הקהילה/המשפחה - **לקבוע ולעגן מראש עם המארגנים** שהנסיעה תהיה אכן בדרכים המותאמים לכהנים וכפי שפורטו לעיל.

להלן מספר הנחיות נחוצים
המיועדים הן בעלותכם עם **חברות ההסעות הכשרים** לכהנים,
והן **באוטובוס הפרטי של הקהילה** - אחר שהמארגנים קבעו עם הנהג את דרכי הנסיעה בדרכים מותרות

1. **בטרם עלותכם לאוטובוס** יש **לוודא** עם הנהג כי הוא אכן מודע לפרטי הדרכים המותרים לכהנים **באופן מדויק.**
2. ההנחיות מיועדות **הן בדרך הלוך והן בדרך חזור.**
3. אחר כל ההנחיות, מן **החובה לעקוב תוך כדי נסיעה** שהנהג נוסע כהלכה.
במידה והנהג חרג מההנחיות **יש לעדכן מיידית** לאגודה בטלפון 077-22-666-89 **בשלוחה המיוחדת**
החובה לציין: חברת ההסעות, חברת האוטובוס, מספר רכב, שעת יציאה, מוקד יציאה
4. **העולים ברכבים פרטיים יוכלו לקבל את 'מפת הכהנים' במייל:** a0772266689@gmail.com

למניעת מכשולות חמורים דאורייתא ח"ו
התעדכנו **לכל אורך ל"ג בעומר והשנה כולה** בטלפון האגודה:
077-22-666-89

אגודת "משמרת הכהונה" בארה"ק
בנשיאות מרנן ורבנן גדולי ישראל שליט"א

לעילוי נשמת ולזכרון עולם

אבינו עטרת ראשינו **יהושע יוסף** ב"ר **משה ליפמן הכהן** ע"ה
איש ישר וזריז, אוהב שלום ורודף שלום, כיבד התורה ולומדיה נעים ונאהב לכל
נלב"ע י"ג אדר א' תשע"ד

אמינו האשה החשובה **ברכה** בת ר' **יעקב** ע"ה
בטחה בד' בתמימות ואמונה הפשוטה
עסקה בטה**ר**תן של ישראל קרוב למ' שנה
כיבדה התורה ולומדיה
נתן עידוד וחיזוק להר**ב**ה לבבות נשברות
נלב"ע כ' תשרי תשע"ד

וזכו לראות דורות ישרים מבורכים נאמנים לד' ולתורתו

ת.נ.צ.ב.ה.

הונצח ע"י בנם הר"ר **זאב הכהן הנדלר** הי"ו

לעילוי נשמת ולזכרון עולם

הר"ר **רפאל מאיר**
בן הר"ר חיים רפאל ישראל **הכהן** ז"ל

וזוגתו
הענא בת הגאון ר' מרדכי
פרנקל תאומים ע"ה

ת.נ.צ.ב.ה.

הסידיה דנן ידננו

נודב לזכות
חיים בן **מרים צפורה**
להצלחה בכל העניינים

יעקב שמואל בן **רחל**
לזיווג הגון

נר ה' נשמת אדם

יחקק למזכרת נצח ולזכרון עולם יזכר ויפקד שמו הטוב, של האי גברא יקירא, ירא ה' מרבים ומדקדק בקלה כבחמורה, הרבני התורני דגול מרבבה, שריד לדור דעה תמימה ונכונה, פעליו ומעלליו חיים וקיימים בחוט של חסד שהיה שזור בנפשו הגדולה והרוממה, ראש וראשון לכל דבר שבקדושה, מסר נפשו כוחו ומאודו על קדושת ישראל, בכל נשמתו ומאודו דבק בנועם השבת לקדשה ולכבדה, ובכל נפשו דבק בה לחממה ולפארה ולראשו ענדה כעטרה, בכל קצווי תבל צדקת פזרונו נודעה, והיה עמוד התווך ומקים עולה של תורה ומוסדותיה על פי חינוך הטהור ודרך המסורה, כהן שדעתו יפה, דבוק בלו"נ לרביה"ק 'ויואל משה' מסאטמאר זצוקללה"ה, ראש הקהל ופטרון מוסדות סאטמאר במאנטריאל יצ"ו

הרה"ח ר' **חיים אביגדור הכהן קאהן** ז"ל

בן הר"ר **מרדכי צבי** ז"ל

נלב"ע בשם טוב ובשיבה טובה ביום שבת קודש לסדר שבת היום לה' (פרשת בשלח)

י' לחודש **שבט** שנת **תשע"א** לפ"ק

ולעילוי נשמת רעייתו האשה החשובה והצדקנית

מרת **לאה** ע"ה

בת הר"ר **יששכר יהודה** ז"ל

נלב"ע כ"ד סיון תשכ"ז

הרא נשמתם צרורה בצרור החיים

הונצח ע"י בנם הרה"ח

מוה"ר **מרדכי צבי הכהן קאהן** הי"ו

קונטרס זה יצא לאור בהשתדלותו ונדיבותו

של ידידינו הנעלה והנכבד

הרפין בעילום שמו שיחי'

יהי רצון שזכות התנא האלוקי רשב"י וכל התנאים יעמוד לו ולמשפחתו

שיזכו לכל הישועות בבני חיי אריכי ומזוני רוויחי וסיעתא דשמיא

מתוך בריות גופא ונהורא מעליא

טיהר
את עיר
טבריה.
עשה
אותה נקיה.
הודו לו
משמיא.
אדוננו
בר יוחאי.

אגודת
משמרת
הכהונה

אגודת 'משמרת הכהונה'
קו מידע: 077-22-666-89 | דוא"ל: a0772266689@gmail.com