

מחברים את ישראל



צוות תכנית אב
לתחבורה ירושלים



מתקדמים לרשת הרכבות הקלות!



שינויים ברחובות המלך ג'ורג' ושטראוס

החל מיום שני, ה-15.9.25
(כ"ב באלול תשפ"ה)



מתקדמים לרשת הרכבות הקלות!

נחלק ממהפכת התחבורה בירושלים, יוצאות לדרך עבודות התשתית להכשרת תוואי הקו הנחול של הרכבת הקלה – אבן דרך משמעותית בהקמת רשת הרכבות הקלות בירושלים.

הקו הנחול כולל הקמה של מסילת רק"ל באורך 24 ק"מ עם 40 תחנות וצפוי להסיע כ-250,000 נוסעים ביום, באמצעות 3 קווי שירות:

L6 גילה – רמות

L7 מלחה – הר הצופים


L8 גבעת המטוס – הדסה עין כרם

3 קווי השירות של הקו הנחול יצטרפו ל-5 קווי השירות של הקו האדום והקו הירוק, ויחד ייצרו את רשת הרכבות הקלות המתקדמת בישראל.

תוואי הקו הנחול כולל מנהרה באורך 2 ק"מ אשר מתחילה בצומת הרחובות יפו-שטראוס, ולמטרת כריית המנהרה, נדרש לסגור את התנועה ולהסיט את התחבורה העוברת ברחובות המלך ג'ורג' ושטראוס (בקטע שבין בן יהודה לבין הנביאים), לצירים חלופיים במרכז העיר שהוכנו במיוחד למטרה זאת.

בסיום העבודות יהפכו הרחובות המלך ג'ורג' ושטראוס למדרחוב שוקק חיים עם רכבת קלה - כמו רחוב יפו.

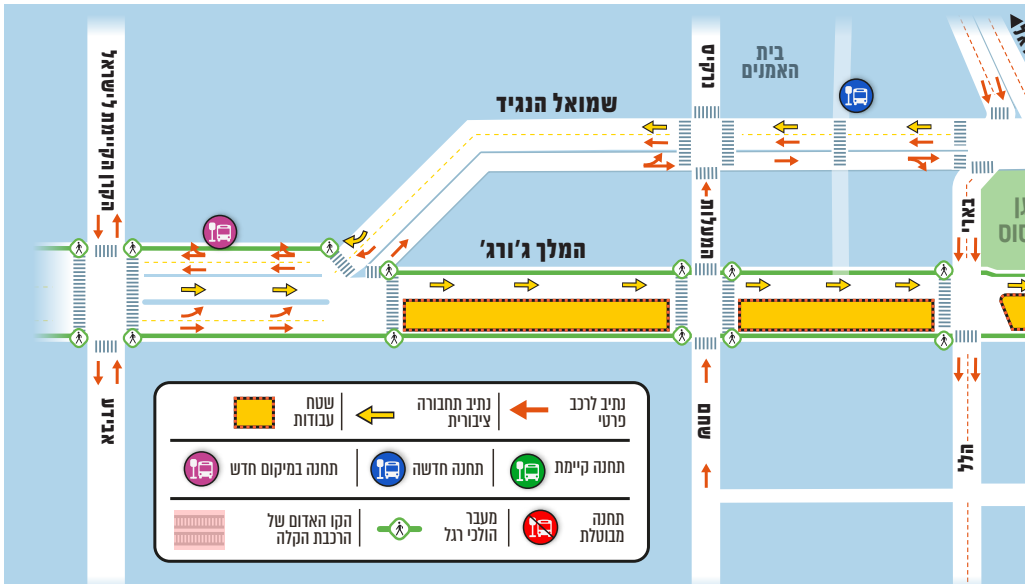






הסדרי תנועה וחניה:

- ◀ הרחובות המלך ג'ורג' ושטראוס, בקטע שבין בן יהודה לבין הנביאים, ייסגרו לתנועה לצמיתות
- ◀ תנועת הרכב הפרטי ברחוב המלך ג'ורג', לכיוון רחוב הלל (צפונה), תחסם מרחוב שמואל הנגיד ועד בן יהודה ותופנה לרחוב שמואל הנגיד
- ◀ ברחוב שמואל הנגיד יסומן נתיב תחבורה ציבורית לכיוון רחוב המלך ג'ורג' (דרומה) והחניה לאורך נתיב זה תבוטל. חניה חלופית לתושבי האזור בלבד תתאפשר בחניון המעלות
- ◀ מעברי הולכי רגל ופעילות העסקים באזור יימשכו כסדרם



שינויים בתחבורה הציבורית:

קווי התחבורה הציבורית יוסטו לצירים חלופיים אשר הוכנו במיוחד למטרה זאת

קווים הנוסעים דרך הציר המזרחי

דרך דוד המלך, שלמה המלך, שבטי ישראל והנביאים 74 71 34 18

קווים הנוסעים דרך הציר המערבי

דרך המלך ג'ורג' / שמואל הנגיד, בצלאל 7

דרך עליאש, כי"ח, הנביאים 19 19 17 19א

דרך המלך ג'ורג' / שמואל הנגיד, עליאש, כי"ח, הנביאים 77 77 72 22 77א

לכיוון התחנה המרכזית: דרך המלך ג'ורג' ובצלאל 78 75

לכיוון חומת שמואל ותלפיות מזרח: דרך אגריפס ושמואל הנגיד

דרך המלך ג'ורג', עליאש בשני כיווני הנסיעה, וחזרה דרך שמואל הנגיד 92

קו 19א בכיוון מהר הצופים לצומת פת, מבוטל

שינויים במסלולי קווי הלילה באתר קווי לילה kav-layla.co.il 

הקו האדום של הרכבת הקלה יפעל במתכונת רגילה

תוכלו להתעדכן בשינויים בכל עת במוקד המידע של משרד התחבורה *4515
ובאתר המידע אודות התחבורה הציבורית Bus.gov.il

צירים חליפיים לקווי התחבורה הציבורית במרכז העיר



רמת רחל <-> גבעת רם

לכיוון גבעת רם, הקו ייסע ישירות מרחוב המלך ג'ורג' לרחוב בצלאל
לכיוון רמת רחל, הקו ייסע ישירות מרחוב בצלאל, דרך רחוב שמואל הנגיד,
 לרחוב המלך ג'ורג'
**הקו לא יעבור בתחנות רכבת קלה יפו מרכז, הדוידקה וברחובות כי"ח
 ועליאש**



איזור שינוי קו 7



תחנות מתבטלות לכיוון רמת רחל

- ~~בית מזי"א/עליאש (מס' 9862)~~
- ~~אגריפס/כי"ח (מס' 6134)~~
- ~~כיכר הדוידקה/הנביאים (מס' 1601)~~
- ~~תחנת רכבת קלה יפו מרכז/שטראוס (מס' 4174)~~
- ~~המלך ג'ורג'/בן יהודה (מס' 3855)~~

תחנות מתבטלות לכיוון גבעת רם

- ~~תחנת רכבת קלה יפו מרכז/המלך ג'ורג' (מס' 4173)~~
- ~~כיכר הדוידקה/הנביאים (מס' 1622)~~
- ~~כי"ח/יפו (מס' 9863)~~
- ~~עליאש (מס' 3541)~~

ציר מערבי

הר הצופים
עין כרם <->

19
שינוי מסלול
לכיוון הר
הצופים בלבד



הר הצופים
גבעת משואה <->

17
שינוי מסלול
לכיוון הר
הצופים בלבד



לכיוון עין כרם וגבעת משואה, הקווים ייסעו במסלולם הרגיל ללא שינוי

לכיוון הר הצופים, הקווים ייסעו מרחוב בצלאל דרך הרחובות עליאש, אגריפס וכי"ח לרחוב הנביאים, להמשך מסלולם המקורי

הקווים לא יעברו בתחנות המלך ג'ורג'/בן יהודה ותחנת רכבת קלה יפו מרכז/המלך ג'ורג'

איזור שינוי קווים 17/19

לכיוון גבעת משואה ועין כרם
(ללא שינוי במסלול)

הנביאים/הרב קוק (מס' 2836)

כי"ח/ יפו (מס' 9863)

עליאש (מס' 3541)

בצלאל/טרומפלדור (מס' 1570)

הנביאים/הרב קוק (מס' 3379)

כיכר הדודיקה/הנביאים (מס' 1601)

אגריפס/כי"ח (מס' 6134)

עליאש (מס' 9862)

בצלאל/טרומפלדור (מס' 2024)

לכיוון הר הצופים

איזור שינוי

תחנות מתבטלות לקווים 17 ו-19 - לכיוון הר הצופים בלבד

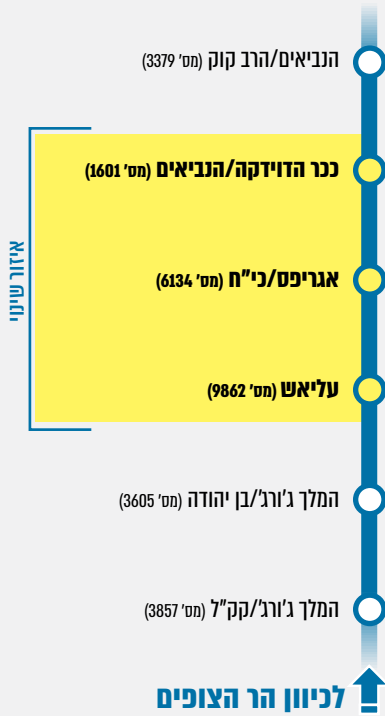
~~המלך ג'ורג'/בן יהודה (מס' 3605)~~

~~תחנת רכבת קלה יפו מרכז/המלך ג'ורג' (מס' 4173)~~

הדסה עין כרם - הר הצופים
הקו יסע דרך רחוב עליאש וכיכר הדוידקה



איזור שינוי קו 19א



תחנה מתבטלת

תחנת רכבת קלה יפו מרכז/המלך ג'ורג' (מס' 4173)

הר הצופים - צומת פת

שימו לב!



הקו מבוטל בכיוון מהר הצופים - לצומת פת בלבד. לרשותכם קו חלופי

פסגת זאב צפון <-> תלפיות

לכיוון פסגת זאב צפון, הקו ייסע דרך רחוב עליאש וכיכר הדוידקה ולא יעבור בתחנת יפו מרכז

לכיוון תלפיות, הקו ייסע דרך כיכר הדוידקה והרחובות עליאש ושמואל הנגיד ולא יעבור בתחנות יפו מרכז והמלך ג'ורג'/בן יהודה



איזור שינוי קווים 17/19



תחנות מתבטלות לכיוון תלפיות

- ~~תחנת רכבת קלה יפו מרכז/שטראוס (מס' 4174)~~
- ~~המלך ג'ורג'/בן יהודה (מס' 3855)~~

תחנות מתבטלות לכיוון פסגת זאב צפון

- ~~תחנת רכבת קלה יפו מרכז/המלך ג'ורג' (מס' 4173)~~

הגבעה הצרפתית <->
מלחה



רמות <->
גילה



לכיוון רמות/ הגבעה הצרפתית, הקווים ייסעו דרך רחוב עליאש וכיכר הדוידיקה ולא יעברו בתחנת יפו מרכז
לכיוון גילה/ מלחה, הקווים ייסעו דרך כיכר הדוידיקה והרחובות עליאש ושמואל הנגיד ולא יעברו בתחנות יפו מרכז והמלך ג'ורג' / בן יהודה

איזור שינוי קווים 77/72



תחנות מתבטלות לכיוון גילה ומלחה

- ~~תחנת רכבת קלה יפו מרכז/המלך ג'ורג' (מס' 4174)~~
- ~~המלך ג'ורג' / בן יהודה (מס' 3855)~~

תחנות מתבטלות לכיוון רמות והגבעה הצרפתית

- ~~תחנת רכבת קלה יפו מרכז/המלך ג'ורג' (מס' 4173)~~

בנייני האומה
ארמון הנציב <->



גבעת שאול
חומת שמואל <->



לכיוון גבעת שאול/ בנייני האומה, הקווים ייסעו מרחוב המלך ג'ורג' / בן יהודה (גן הסוס) דרך הרחובות בצלאל, שדרות בן צבי ושמואל ברוך ולא יעברו בתחנות יפו מרכז, כיכר הדוידקה/הנביאים וברחוב אגריפס

לכיוון חומת שמואל/ תלפיות מזרח, הקווים ייסעו מרחוב אגריפס דרך הרחובות עליאש ושמואל הנגיד ולא יעברו בתחנות כיכר הדוידקה/הנביאים ויפו מרכז

איזור שינוי קווים 75/78

לכיוון חומת שמואל ותלפיות מזרח



איזור שינוי

חדשה

שינוי וייקום



יזומה אולמ

לכיוון גבעת שאול ובנייני האומה

תחנות מתבטלות לכיוון חומת שמואל ותלפיות מזרח

- ~~כיכר הדוידקה/הנביאים (מס' 1601)~~
- ~~תחנת רכבת קלה יפו מרכז/שטראוס (מס' 4174)~~
- ~~המלך ג'ורג'/בן יהודה (מס' 3855)~~

תחנות מתבטלות לכיוון גבעת שאול ובנייני האומה

- ~~תחנת רכבת קלה יפו מרכז/המלך ג'ורג' (מס' 4173)~~
- ~~כיכר הדוידקה/הנביאים (מס' 1622)~~
- ~~שוק מחנה יהודה/אגריפס (מס' 9870)~~
- ~~שוקנין/אגריפס (מס' 5885)~~

ניתן לבצע מעבר לקו 74 (לאגריפס) או לקווים 22, 72, 77 (לכיכר הדוידקה) שימו לב! בדרך מהשוק לכיוון חומת שמואל/תלפיות מזרח, קווים 75 ו-78 עוברים כרגיל ברחוב אגריפס

רגילים לנסוע מחומת שמואל או תלפיות מזרח לשוק בקווים 75 או 78?

גילה -> מרכז העיר -> גילה

הקו ייסע במסלולו הרגיל עד רחוב המלך ג'ורג' (גן הסוס), יפנה לרחוב עליאש, יסתובב במעגל התנועה ויחזור דרך רחוב עליאש לרחוב שמואל הנגיד, להמשך מסלולו המקורי

הקו לא יעבור בתחנות רכבת קלה יפו מרכז/המלך ג'ורג', כיכר הדוידקה/ הנביאים וכי"ח/יפו



איזור שינוי קו 92



תחנות מתבטלות

- ~~תחנת רכבת קלה יפו מרכז/המלך ג'ורג' (4173 מטרים)~~
- ~~כיכר הדוידקה/הנביאים (1622 מטרים)~~
- ~~כי"ח/יפו (9863 מטרים)~~



התחנה המרכזית <-> מלחה

לכיוון התחנה המרכזית, ללא שינוי במסלול



לכיוון מלחה, ייסע דרך הרחובות הנביאים, שבטי ישראל (העירייה) ודוד המלך ולהמשיך מסלולו המקורי
הקו לא יעבור בתחנות: רכבת קלה יפו מרכז/ שטראוס, המלך ג'ורג', אגרון

איזור שינוי קו 18



תחנות מתבטלות לכיוון מלחה בלבד

- תחנת רכבת קלה יפו מרכז/שטראוס (מס' 4174)
- המלך ג'ורג'/בן יהודה (מס' 3855)
- המלך ג'ורג'/קק"ל (מס' 2205)
- כינר צרפת/אגרון (מס' 9974)
- ממילא/אגרון (מס' 9927)

תלפיות <-> הר הצופים

הקו ייסע דרך הרחובות דוד המלך, שבטי ישראל (העירייה) והנביאים
הקו לא יעבור ברחובות קרן היסוד, המלך ג'ורג' ובתחנת יפו מרכז



איזור שינוי קו 34



תחנות מתבטלות לכיוון תלפיות

- ~~תחנת רכבת קלה יפו מרכז/שטראוס (מט' 4174)~~
- ~~המלך ג'ורג' /בן יהודה (מט' 3855)~~
- ~~המלך ג'ורג' /קק"ל (מט' 2205)~~
- ~~קרן היסוד/אחד העם (מט' 2946)~~
- ~~קרן היסוד/שלום עליכם (מט' 1083)~~

תחנות מתבטלות לכיוון הר הצופים

- ~~קרן היסוד/שלום עליכם (מט' 1957)~~
- ~~קרן היסוד/אחד העם (מט' 1098)~~
- ~~המלך ג'ורג' /קק"ל (מט' 3857)~~
- ~~המלך ג'ורג' /בן יהודה (מט' 3605)~~
- ~~תחנת רכבת קלה יפו מרכז/המלך ג'ורג' (מט' 4173)~~

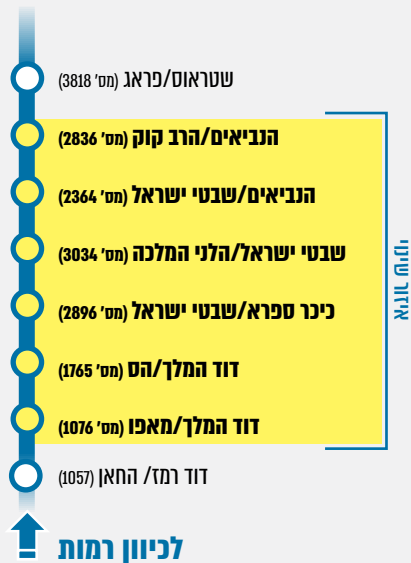
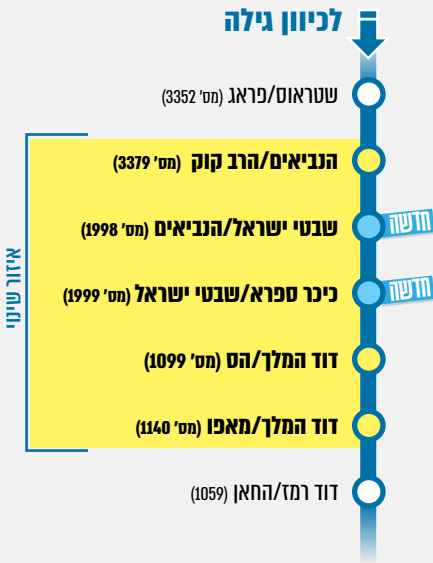
גילה <-> רמות

הקו ייסע דרך הרחובות הנביאים, שבטי ישראל (העירייה) ודוד המלך
הקו לא יעבור ברחובות קרן היסוד, המלך ג'ורג' ובתחנת יפו מרכז



איזור שיני קו 71

לכיוון גילה



תחנות מתבטלות לכיוון גילה

- ~~תחנת רכבת קלה יפו מרכז/שטרואוס (מס' 4174)~~
- ~~המלך ג'ורג'/בן יהודה (מס' 3855)~~
- ~~המלך ג'ורג'/קק"ל (מס' 2205)~~
- ~~קרן היסוד/אחד העם (מס' 2946)~~
- ~~קרן היסוד/שלום עליכם (מס' 1083)~~

תחנות מתבטלות לכיוון רמות

- ~~קרן היסוד/שלום עליכם (מס' 1957)~~
- ~~קרן היסוד/אחד העם (מס' 1098)~~
- ~~המלך ג'ורג'/קק"ל (מס' 3857)~~
- ~~המלך ג'ורג'/בן יהודה (מס' 3605)~~
- ~~תחנת רכבת קלה יפו מרכז/המלך ג'ורג' (מס' 4173)~~

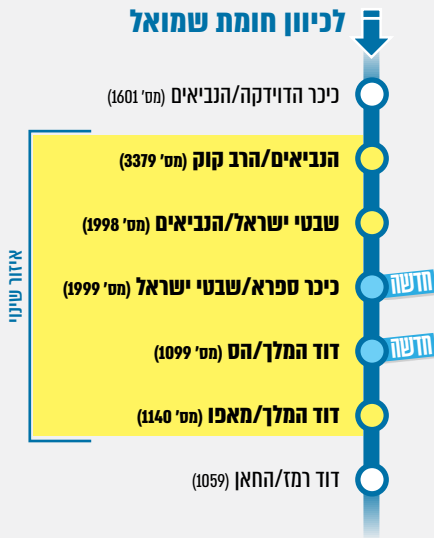
הר נוף <-> חומת שמואל

הקו ייסע דרך הרחובות הנביאים, שבטי ישראל (העירייה) ודוד המלך
הקו לא יעבור ברחובות קרן היסוד, המלך ג'ורג' ובתחנת יפו מרכז



איזור שינוי קו 74

לכיוון חומת שמואל



כינר הדודיקה/הנביאים (מס' 1622)

הנביאים/הרב קוק (מס' 2836)

הנביאים/שבטי ישראל (מס' 2364)

שבטי ישראל/הלני המלכה (מס' 3034)

כינר ספרא/שבטי ישראל (מס' 2896)

דוד המלך/הס (מס' 1765)

דוד המלך/מאפו (מס' 1076)

דוד רמז/החאן (מס' 1057)

איזור שינוי

לכיוון הר נוף

תחנות מתבטלות לכיוון חומת שמואל

- ~~תחנת רכבת קלה יפו מרכז/שטראוס (מס' 4174)~~
- ~~המלך ג'ורג'/בן יהודה (מס' 3855)~~
- ~~המלך ג'ורג'/קק"ל (מס' 2205)~~
- ~~קרן היסוד/אחד העם (מס' 2946)~~
- ~~קרן היסוד/שלום עליכם (מס' 1083)~~

תחנות מתבטלות לכיוון הר נוף

- ~~קרן היסוד/שלום עליכם (מס' 1957)~~
- ~~קרן היסוד/אחד העם (מס' 1098)~~
- ~~המלך ג'ורג'/קק"ל (מס' 3857)~~
- ~~המלך ג'ורג'/בן יהודה (מס' 3605)~~
- ~~תחנת רכבת קלה יפו מרכז/המלך ג'ורג' (מס' 4173)~~



קינג ג'ורג' שאלות ותשובות

מדוע צריך לחסום חלק מהרחובות המלך ג'ורג' ושטראוס לתנועה?

לשם כריית מנהרת התוואי הכחול, אשר מתחילה בצומת הרחובות יפו-שטראוס.

מדוע משתנים המסלולים של קווי האוטובוס במרכז העיר ומדוע לא כולם נוסעים באותו ציר חלופי?

בשל הסגירה של רח' המלך ג'ורג' היה צורך להעביר תחבורה ציבורית בצירים חלופיים אשר מתאימים לתנועת אוטובוסים. החלוקה בין הצירים השונים נועדה לאפשר גישה נוחה באוטובוסים לכל חלקי מרכז העיר, וכן להקל על זרימת התנועה בהתאמה לאופי הרחובות.

איך הוחלט איזה קו יסע באיזה ציר חלופי?

הקווים השונים חולקו בין הצירים החלופיים כך שבמידת האפשר יהיו לאזורים השונים בעיר שירות הן לציר המזרחי והן לציר המערבי. לדוגמא, קו 71 נוסע דרך הציר המזרחי וקו 72 דרך הציר המערבי, כך שלנוסעים מרמות, הר חוצבים, גאולה, דרך חברון וגילה יהיה שירות לשני הצירים ואף ליעדים חדשים כגון ממילא ואזור העירייה. יחד עם זאת, מובן כי עבור חלק מהנוסעים יידרש לבצע מעבר בין קווים על מנת להגיע ליעדם המדויק.

איך בכל זאת אפשר להגיע לצומת הרחובות יפו והמלך ג'ורג' (תחנות יפו מרכז) בתחבורה ציבורית?

באמצעות הקו האדום של הרכבת הקלה או באמצעות תחנות האוטובוסים ברחובות הסובבים.

האם צפויה הפסקת שירות נוספת של הרכבת הקלה עקב הציבור של מסילות הקו האדום והקו הכחול בצומת יפו/ שטראוס?

כן, למשך תקופה קצרה עם השפעה מופחתת בשל המפלגים החדשים שהותקנו לאחרונה באזור העירייה והדידקה שמאפשרים להפעיל את הרכבת מנוה יעקב ומהדסה עין כרם למרכז העיר בשני קווי שירות מקוצרים.

האם רחוב המלך ג'ורג' יפתח בתום תקופת העבודות לתנועה?

רחוב המלך ג'ורג' ושטראוס במקטע בין רח' בן יהודה לרח' הנביאים צפויים להפתח לתנועת רכבת והולכי רגל בלבד ולהפוך למדרחוב שוקק חיים בדומה לרחוב יפו.

באילו דרכים ניתן לקבל מידע נוסף?

אנחנו מפעילים מערך הסברה מקיף הכולל: צוותי דיילים ונציגים בשטח, פרסום במדיה הכתובה, הדיגיטלית וברדיו, מוקדי מידע טלפוניים ויישומי התחבורה הציבורית ואתר אינטרנט מרוכז עם כל המידע והעדכונים.



שומרים על שגרה! משתמשים בתחבורה הציבורית ובאופניים



מידע נוסף

מוקד משרד התחבורה: *4515
מוקד עירוני: 106

יישומני התחבורה הציבורית



QR

למידע מפורט אודות
השינויים סרקו את הקוד

